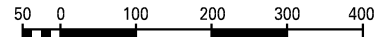
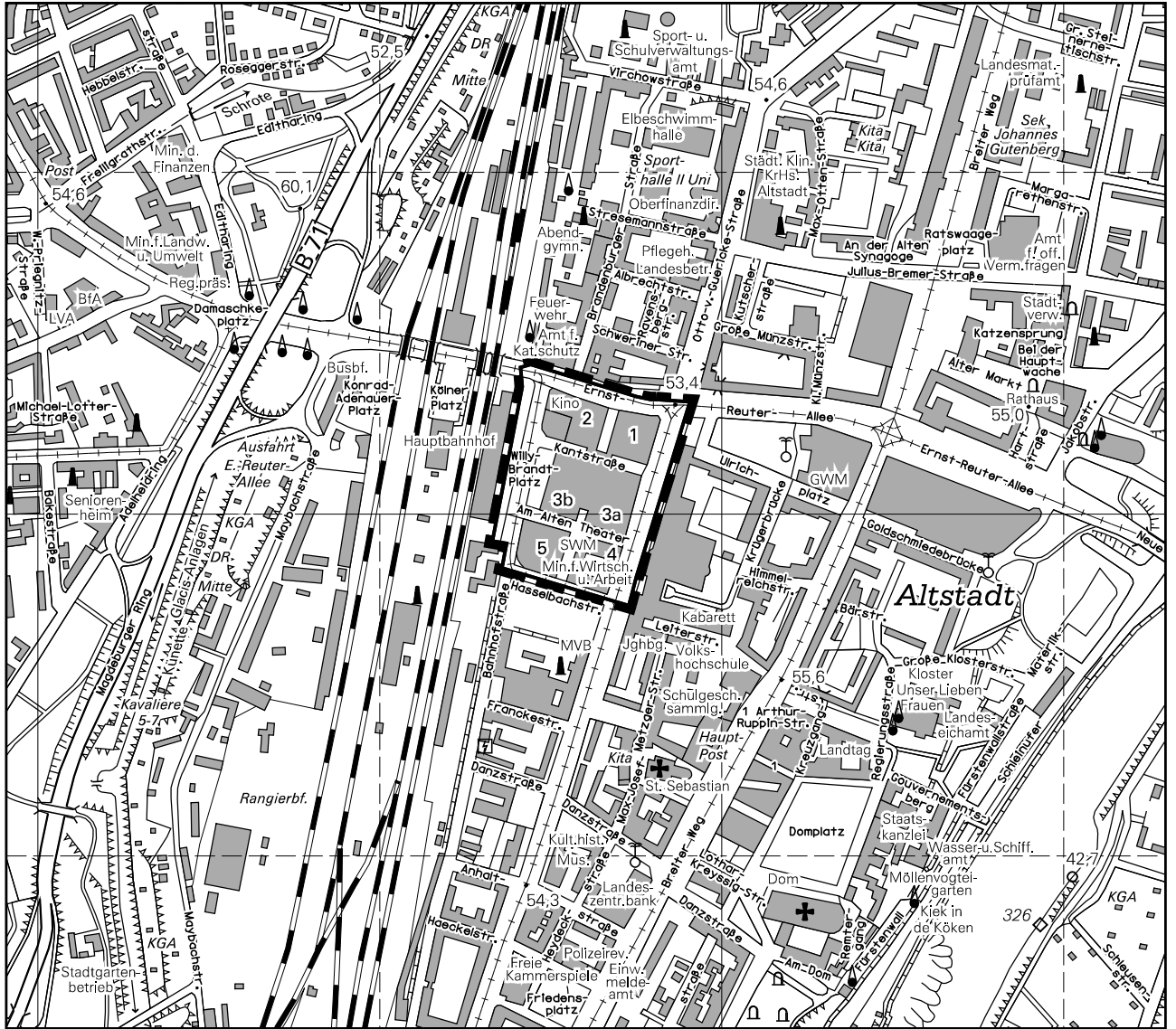



Landeshauptstadt Magdeburg

Lageplan zur Satzung der 3. Änderung DS 0238/06

Bebauungsplan Nr. 237 - 1

Bezeichnung: Bahnhofsvorplatz



 Räumlicher Geltungsbereich der 3. Änderung des Bebauungsplanes Nr. 237 - 1 umgrenzt durch:

- Im Westen: die Westseite des Willy-Brandt-Platzes und der Bahnhofstraße
- Im Norden: die Nordseite der Ernst-Reuter-Allee
- Im Osten: die Ostseite der Otto-v.-Guericke-Straße
- Im Süden: eine Grenze, die in der Mitte der Straßenbahntrasse Hasselbachstraße verläuft