

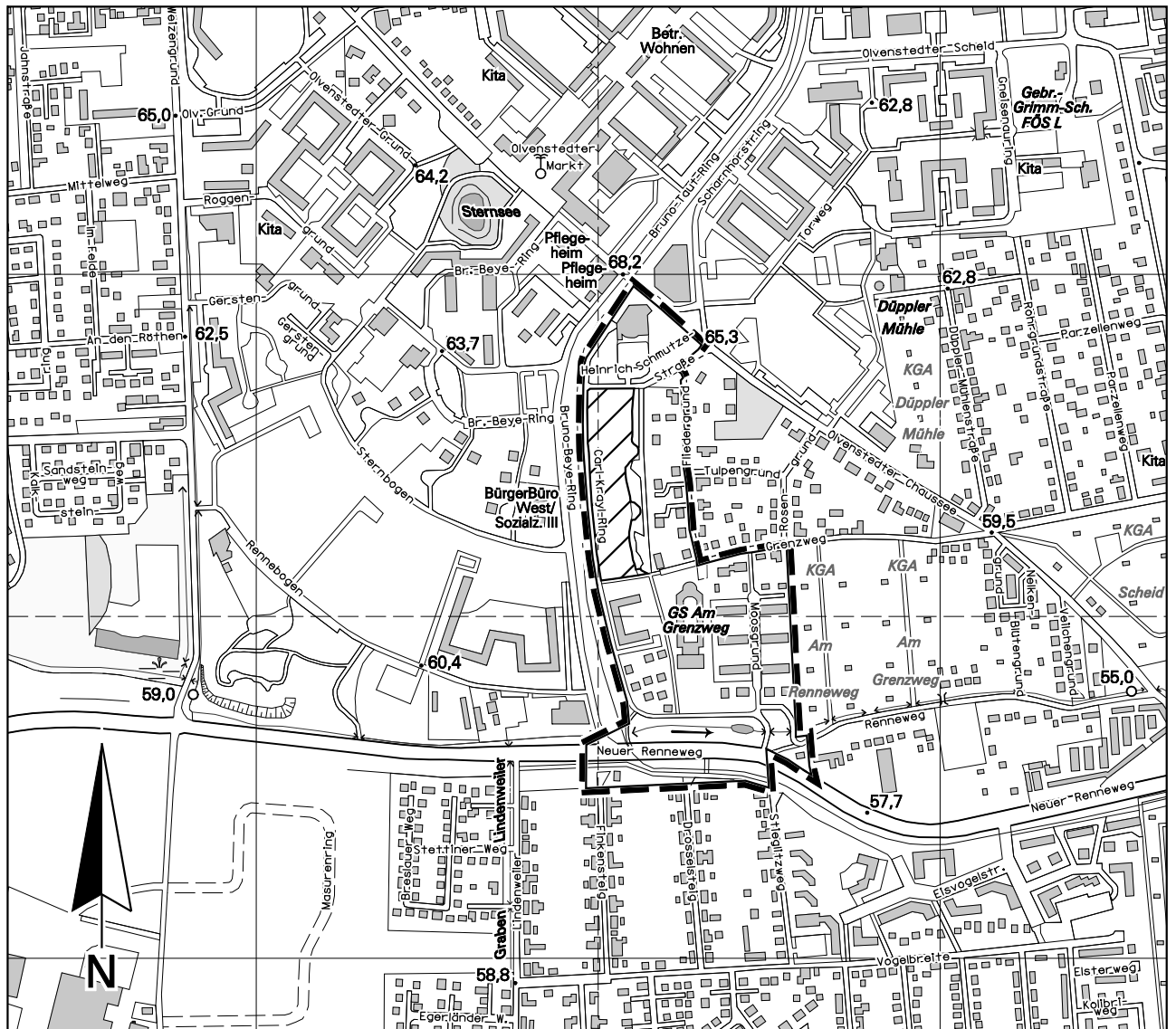
# Landeshauptstadt Magdeburg

Lageplan zur 2. Änderung in einem Teilbereich

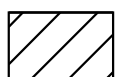
Bebauungsplan Nr. 301 - 2

Bezeichnung: Olvenstedt 5.2

DS0258/11 Anlage 1




Räumlicher Geltungsbereich des Bebauungsplanes Nr. 301-2



Räumlicher Geltungsbereich der 2. Änderung des Bebauungsplanes 301-2 umgrenzt:

- im Norden: durch die südliche Grenze der Straßenflurstücke der Heinrich-Schmutze-Straße (Flurstücke 10009 und 60/12 der Flur 513),
- im Westen: durch die östliche Fahrbahngrenze des Carl-Krayl-Ringes,
- im Süden: durch die nördliche Grenze des Flurstückes 67/4 der Flur 513,
- im Osten: durch die westliche Grenze der Flurstücke 10026, 60/5, 96/60 und 60/8 der Flur 513.



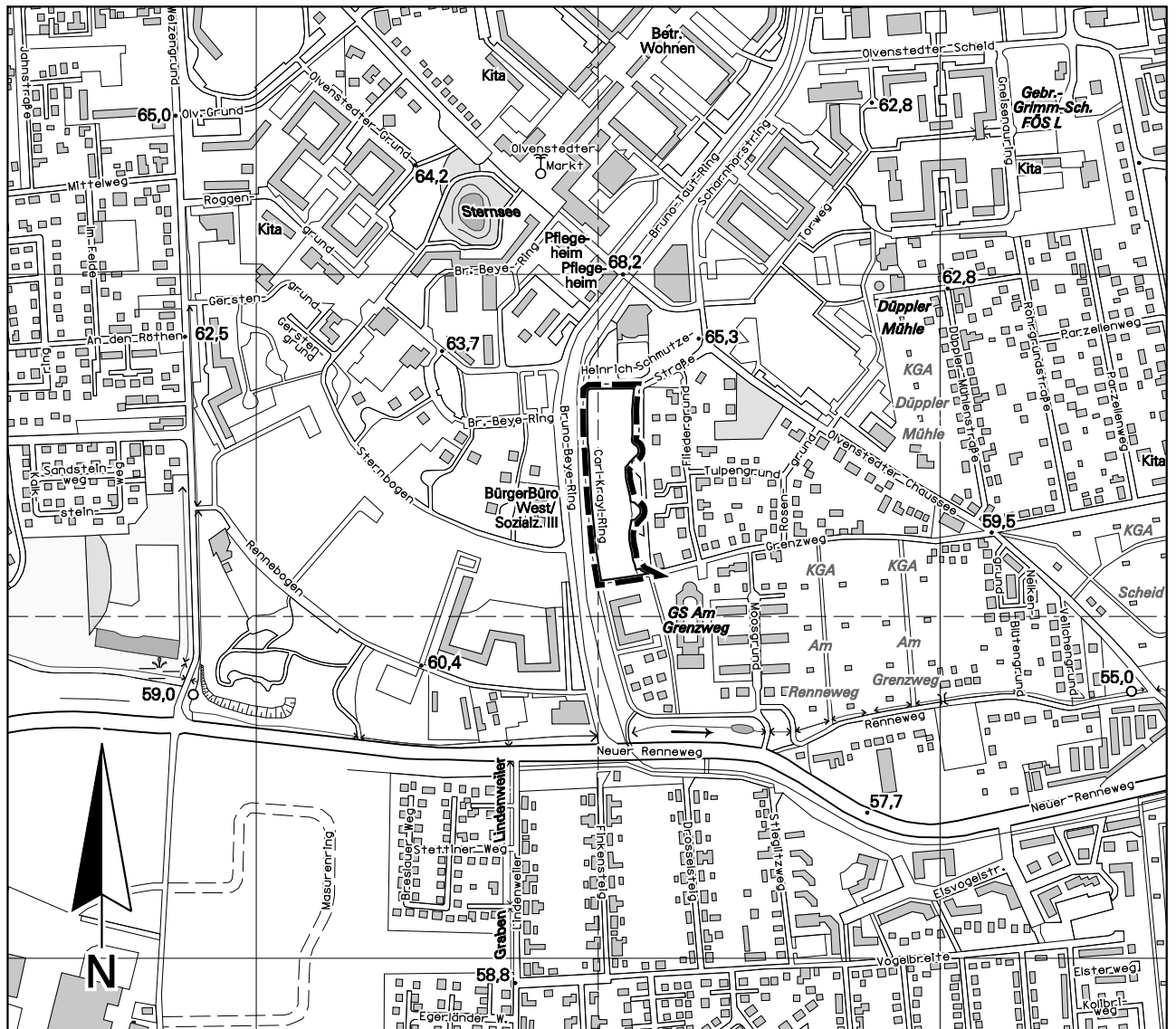
# Landeshauptstadt Magdeburg


Lageplan zur Einleitung des Satzungsverfahrens

Vorhabenbezogener Bebauungsplan Nr. 301 - 2.1

Bezeichnung: Carl-Krayl-Ring

DS0258/11 Anlage 1



 Räumlicher Geltungsbereich des vorhabenbezogenen Bebauungsplanes Nr. 301-2.1 umgrenzt:

- im Norden: durch die südliche Grenze der Straßenflurstücke der Heinrich-Schmutze-Straße (Flurstücke 10009 und 60/12 der Flur 513),
- im Westen: durch die östliche Fahrbahngrenze des Carl-Krayl-Ringes,
- im Süden: durch die nördliche Grenze des Flurstückes 67/4 der Flur 513,
- im Osten: durch die westliche Grenze der Flurstücke 10026, 60/5, 96/60 und 60/8 der Flur 513.