




**Legende/Abkürzungsverzeichnis**


(Stand 08.2014)

Bestand an Spiel- und Freizeitflächen in der Landeshauptstadt Magdeburg

**kommunale Träger/Bewirtschafter:**Eigenbetrieb Stadtgarten und Friedhöfe Magdeburg

-  SF - Spiel- und Freizeitflächen  
(Bolzplätze/Skateanlagen/Volleyballspielfelder/Basketballflächen)
-  SP - Spielplätze
-  SW - Spielen am Weg  
(wegbegleitende Spielelemente/Spielkunstobjekte/Geschicklichkeitsspiel)

Fachbereich 40 - Schule und Sport

-  FB40


Eigenbetrieb Kommunales Gebäudemanagement

-  EB KGM

Amt 51 - Jugendamt

-  Juamt

Wohnungsbaugesellschaft Magdeburg mbH

-  Wobau


**nichtkommunale Träger:**Wohnungsbaugenossenschaft „Magdeburg Stadtfeld“ eG

-  MD-St

Magdeburger Wohnungsbaugenossenschaft von 1893 eG

-  1893


Wohnungsbaugenossenschaft Otto von Guericke eG

-  OvG

Wohnungsbaugenossenschaft „Post und Energie“ eG

-  PuE

Wohnungsgenossenschaft eG Magdeburg

-  MWG

Wohnungsbaugenossenschaft "Stadt Magdeburg von 1954" eG

-  1954

Wohnungsbaugenossenschaft Magdeburg 1995 eG

-  1995



SW Wohn- und Immobilienservice GmbH

-  SW

Leistungsgesellschaft Haus & Grund Sachsen-Anhalt mbH

-  LHG

**Zugang:**

-  öffentlich zugänglich
-  geschlossen (eingeschränkte Nutzergruppe)

**Einzugsbereich:**

-  500 m
-  1000 m

## Legende/Abkürzungsverzeichnis

(Stand 08.2014)

Bedarf an Spiel- und Freizeitflächen in der Landeshauptstadt Magdeburg

### Quartiers-Typen:

#### 0-Typ kein Bedarf an Spiel- und Freizeitflächen

- 0a** kein Bedarf
- keine Kinder
  - Maßnahmen: keine erforderlich
- 0b** Bedarf gedeckt
- Verhältnis Kinderanzahl/Flächenbestand optimal/optimale Netzstruktur
  - Maßnahmen: keine erforderlich

#### 1-Typ Bedarf an Spiel- und Freizeitflächen

- 1a** Bedarf nach Kind + Netz
- hohe Kinderzahl (> 150) im Verhältnis zum Flächenbestand + offene Netzstruktur
  - Maßnahmen: Neubau (kurz- bis mittelfristig)
- 1b** Bedarf nach Netz
- Verhältnis Kinderanzahl/Flächenbestand optimal/offene Netzstruktur
  - Maßnahmen: Erweiterung/Sanierung/Ausbau vorhandener Flächen (mittel- bis langfristig)
- 1c** Bedarf nach Kind
- hohe Kinderzahl (> 150) im Verhältnis zum Flächenbestand/optimale Netzstruktur
  - Maßnahmen: Erweiterung/Sanierung/Ausbau vorhandener Flächen (mittel- bis langfristig)
- 1S** Bedarf nach Tourismus
- Sonderfall gesamtstädtischer Schwerpunkt/regionale und überregionale touristische Bedeutung
  - Maßnahmen: Neubau (Festlegung gemäß Prioritätenliste)

#### 2-Typ Überhang an Spiel- und Freizeitflächen

- 2a** Überhang nach Kind + Netz
- geringe Kinderanzahl (< 150) im Verhältnis zum Flächenbestand + zu dichtes Netz
  - Maßnahmen: Zusammenlegung von Flächen/Teil-Rückbau/Rückbau (mittelfristig)
- 2b** Überhang nach Netz
- Verhältnis Kinderanzahl/Flächenbestand optimal/zu dichtes Netz
  - Maßnahmen: Verkleinerung von Flächen/Teil-Rückbau (mittel- bis langfristig)
- 2c** Überhang nach Kind
- geringe Kinderanzahl (< 150) im Verhältnis zum Flächenbestand/optimale Netzstruktur
  - Maßnahmen: Verkleinerung von Flächen/Teil-Rückbau (mittel- bis langfristig)