

Lemsdorfer Friedhof

Eröffnet im Jahre 1912



Foto: Peter Gurr

Gesamtfläche:	12.348 m²
Anzahl Grabstätten mit Nutzungsrechten: (Stand Dezember 2013)	562 Grabstätten
Jährlicher Bedarf an Grabstätten:	22 Grabstätten
Grabstättenbestand: (voraussichtlich bis 2035)	662 Grabstätten

Erwerb Nutzungsrecht nach Grabstättenarten (Anzahl pro Jahr)

Lemsdorfer Friedhof	2010	2011	2012	2013	Durchschnitt der Anzahl Grabstätten
Grabstättenarten	Anzahl	Anzahl	Anzahl	Anzahl	
Erdreihengrabstätte	0	1	1	0	1
Erdwahlgrabstätte	1	5	2	2	3
Erdwahlgrabstätte in besonderer Lage	0	1	2	0	1
Erdgemeinschaftsanlage					
Islamische Grabstätten					
Gemeinschaftsanlage für Erdwahlgrabstätten					
Urnenreihengrabstätte	1	1	2	2	2
Urnenwahlgrabstätte	4	4	1	2	3
Urnenwahlgrabstätte in besonderer Lage	1	0	1	0	1
Urnengemeinschaftsanlage	5	3	5	5	5
Urnengemeinschaftsgrabstätte	6	10	7	9	8
Gemeinschaftsanlage für Urnenwahlgrabstätten			1	1	1
Kindergemeinschaftsgrabanlage					
Naturgrabfeld					
Ruhgemeinschaft-Urnengemeinschaft					
Ruhgemeinschaft-Partnergrab					
Grabstätten im Rahmen der Ersatzvornahme					
Gesamt	18	25	22	21	22



Grabstättenart nicht im Angebot

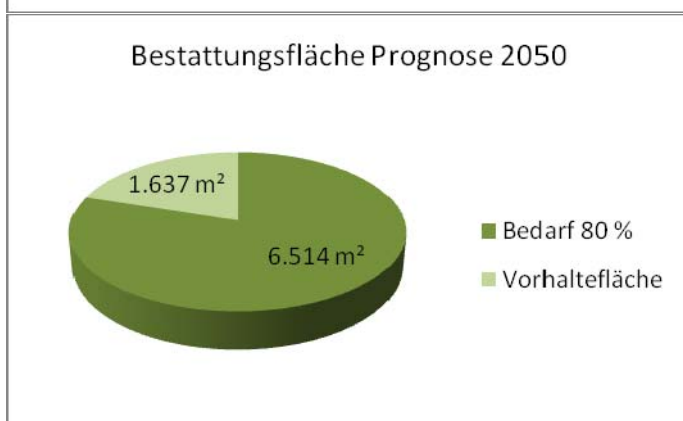
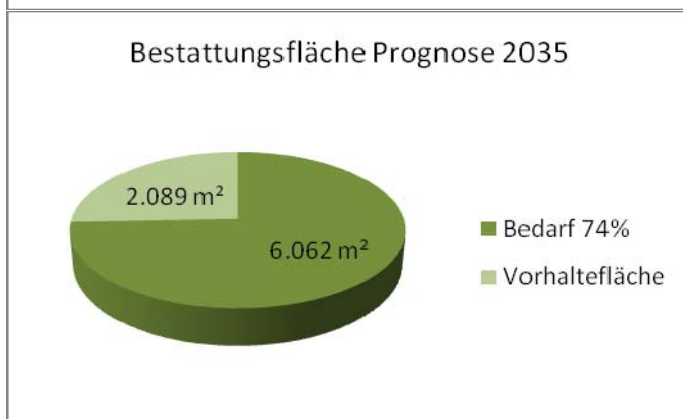
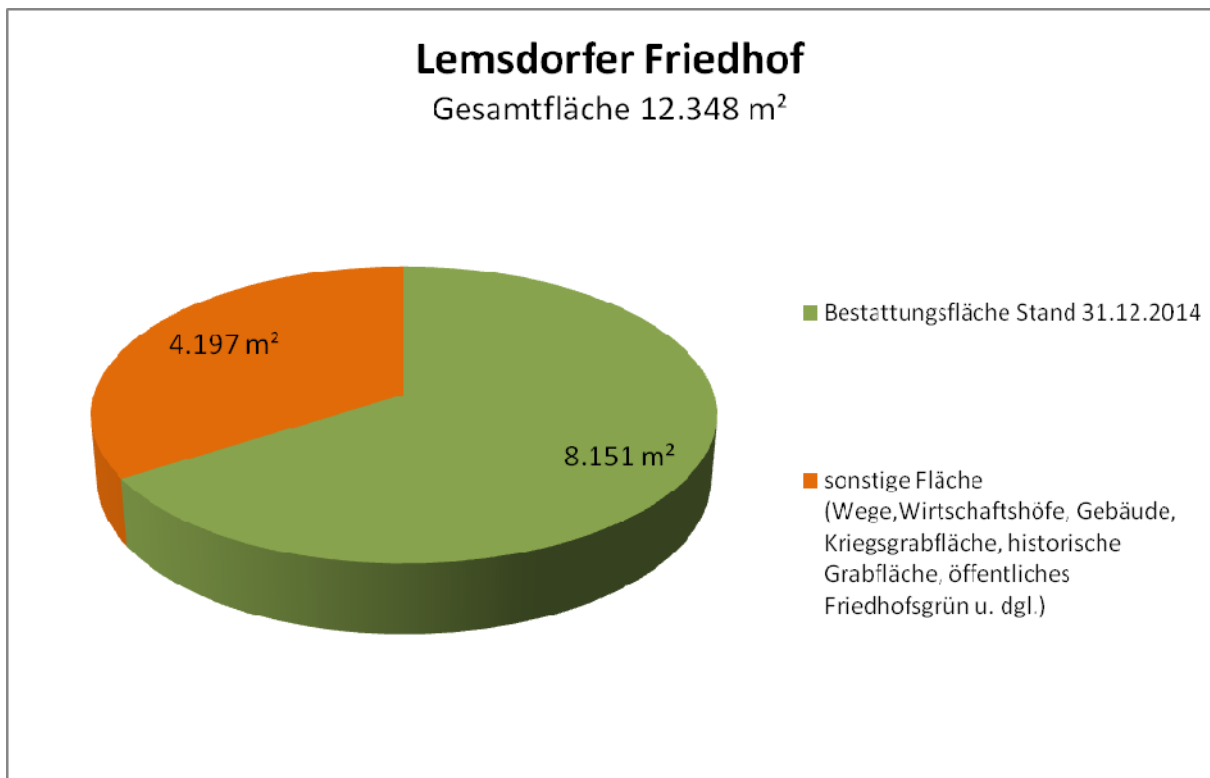
Nutzungsrecht nach Grabstättenarten

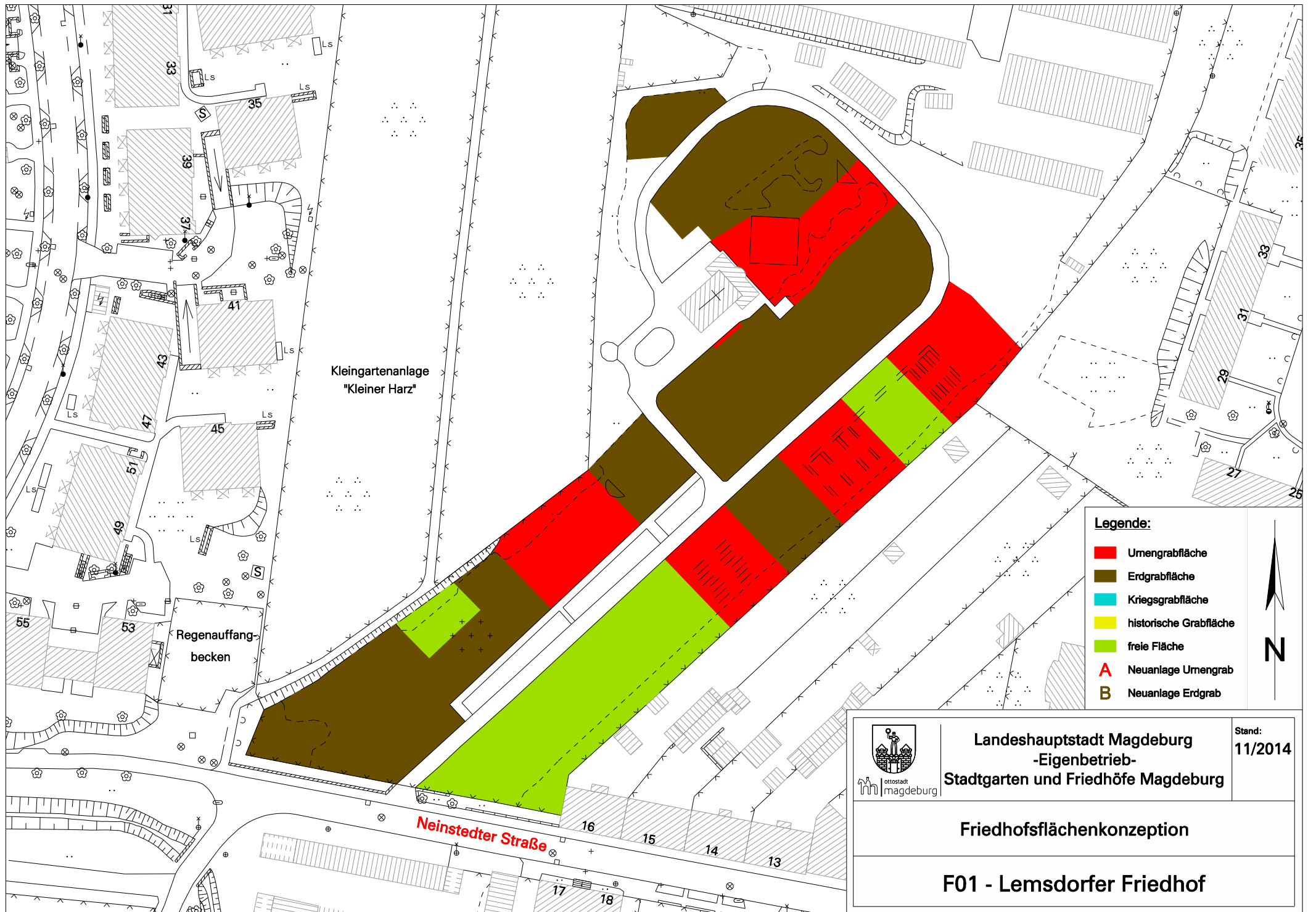
Prognose bis 2035 (2050)

Lemsdorfer Friedhof	IST Stand: 12 / 2013		PROGNOSE 2035				PROGNOSE 2050			
	Bestand		Abgang		Zugang		Bestand		Bestand	
	NR *	Fläche	NR *	Fläche	NR *	Fläche	NR *	Fläche	NR *	Fläche
Grabstättenarten	Anzahl	m ²	Anzahl	m ²	Anzahl	m ²	Anzahl	m ²	Anzahl	m ²
Erdreihengrabstätte	78	546	80	560	10	70	8	56	9	64
Erdwahlgrabstätte	96	842	19	168	50	439	127	1.112	129	1.129
Erdwahlgrabstätte in besonderer Lage	4	311	1	62	15	1.164	18	1.413	23	1.765
Erdgemeinschaftsanlage										
Islamische Grabstätten										
Gemeinschaftsanlage für Erdwahlgrabstätten										
Urnenreihengrabstätte	66	295	70	313	30	134	26	116	27	122
Urnenwahlgrabstätte	216	1.801	43	360	54	450	227	1.892	211	1.759
Urnenwahlgrabstätte in besonderer Lage	5	308	1	62	10	617	14	863	17	1.027
Urnengemeinschaftsanlage	40	40	50	50	89	89	79	79	81	81
Urnengemeinschaftsgrabstätte	55	167	71	216	158	480	142	432	144	437
Gemeinschaftsanlage für Urnenwahlgrabstätten	2	9	0	2	20	92	22	100	28	130
Kindergemeinschaftsgrabanlage										
Naturgrabfeld										
Ruhegemeinschaft-Urnengemeinschaft										
Ruhegemeinschaft-Partnergrab										
Grabstätten im Rahmen der Ersatzvornahme										
Kolumbarien										
Gesamt	562	4.320	336	1.793	436	3.536	662	6.062	668	6.514

NR * = Nutzungsrecht

Flächenaufteilung / Flächenbedarf





Kleingartenanlage
"Kleiner Harz"


Regenauffang-
becken

Neinstedter Straße

Legende:

- Umengrabfläche
- Erdgrabfläche
- Kriegsgrabfläche
- historische Grabfläche
- freie Fläche
- A** Neuanlage Umengrab
- B** Neuanlage Erdgrab



 otostadt magdeburg	Landeshauptstadt Magdeburg -Eigenbetrieb- Stadtgarten und Friedhöfe Magdeburg	Stand: 11/2014
	Friedhofsflächenkonzeption	
F01 - Lemsdorfer Friedhof		