

## Groß Ottersleber Friedhof

Eröffnet im Jahre 1903



**Gesamtfläche:** **79.123 m<sup>2</sup>**

Anzahl Grabstätten mit Nutzungsrechten:  
(Stand Dezember 2013) 1.652 Grabstätten

Jährlicher Bedarf an Grabstätten: 43 Grabstätten

Grabstättenbestand:  
(Prognose bis 2035) 2.141 Grabstätten

**Erwerb Nutzungsrecht nach Grabstättenarten (Anzahl pro Jahr)**

<b>Groß Ottersleber Friedhof</b>	2010	2011	2012	2013	Durchschnitt der Anzahl Grabstätten
<b>Grabstättenarten</b>	Anzahl	Anzahl	Anzahl	Anzahl	
Erdreihengrabstätte	0	0	0	1	0
Erdwahlgrabstätte	6	8	4	6	6
Erdwahlgrabstätte in besonderer Lage					
Erdgemeinschaftsanlage					
Islamische Grabstätten					
Gemeinschaftsanlage für Erdwahlgrabstätten					
Urnenreihengrabstätte	3	3	0	3	2
Urnenwahlgrabstätte	7	10	6	7	8
Urnenwahlgrabstätte in besonderer Lage					
Urnengemeinschaftsanlage					
Urnengemeinschaftsgrabstätte					
Gemeinschaftsanlage für Urnenwahlgrabstätten	20	25	30	31	27
Kindergemeinschaftsgrabanlage					
Naturgrabfeld					
Ruhegemeinschaft-Urnengemeinschaft					
Ruhegemeinschaft-Partnergrab					
Grabstätten im Rahmen der Ersatzvornahme					
<b>Gesamt</b>	<b>36</b>	<b>46</b>	<b>40</b>	<b>48</b>	<b>43</b>



Grabstättenart nicht im Angebot

## Nutzungsrecht nach Grabstättenarten

Prognose bis 2035

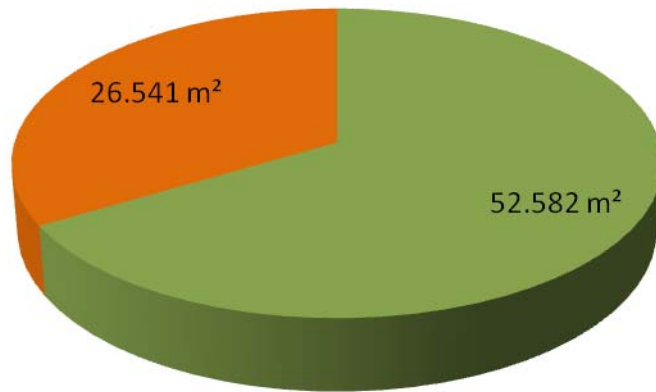
Groß Ottersleber Friedhof	IST Stand: 12 / 2013		PROGNOSE 2035				PROGNOSE 2050			
	Bestand		Abgang		Zugang		Bestand		Bestand	
	NR *	Fläche	NR *	Fläche	NR *	Fläche	NR *	Fläche	NR *	Fläche
Grabstättenarten	Anzahl	m²	Anzahl	m²	Anzahl	m²	Anzahl	m²	Anzahl	m²
Erdreihengrabstätte	77	539	77	539	6	42	6	42	5	38
Erdwahlgrabstätte	579	5.078	116	1.016	132	1.158	595	5.220	548	4.807
Erdwahlgrabstätte in besonderer Lage										
Erdgemeinschaftsanlage										
Islamische Grabstätten										
Gemeinschaftsanlage für Erdwahlgrabstätten										
Urnenreihengrabstätte	64	286	68	304	50	224	46	206	45	203
Urnenwahlgrabstätte	695	5.796	139	1.159	165	1.376	721	6.013	667	5.561
Urnenwahlgrabstätte in besonderer Lage										
Urnengemeinschaftsanlage										
Urnengemeinschaftsgrabstätte										
Gemeinschaftsanlage für Urnenwahlgrabstätten	237	1.095	47	219	583	2.693	773	3.569	936	4.325
Kindergemeinschaftsgrabanlage										
Naturgrabfeld										
Ruhegemeinschaft-Urnengemeinschaft										
Ruhegemeinschaft-Partnergrab										
Grabstätten im Rahmen der Ersatzvornahme										
Kolumbarien										
<b>Gesamt</b>	<b>1.652</b>	<b>12.794</b>	<b>447</b>	<b>3.237</b>	<b>936</b>	<b>5.493</b>	<b>2.141</b>	<b>15.050</b>	<b>2.202</b>	<b>14.935</b>

NR \* = Nutzungsrecht

## Flächenaufteilung / Flächenbedarf

### Groß Ottersleber Friedhof

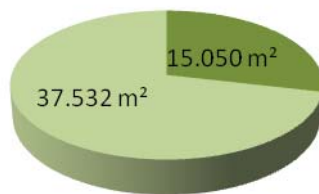
Gesamtfläche 79.123 m<sup>2</sup>



■ Bestattungsfläche Stand 31.12.2014

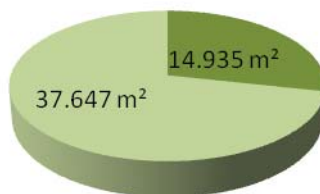
■ sonstige Fläche  
(Wege, Wirtschaftshöfe, Gebäude,  
Kriegsgrabfläche, historische  
Grabfläche, öffentliches  
Friedhofsgrün u. dgl.)

#### Bestattungsfläche Prognose 2035



■ Bedarf 29%  
■ Vorhaltefläche

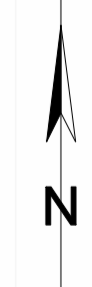
#### Bestattungsfläche Prognose 2050



■ Bedarf 28 %  
■ Vorhaltefläche



- Legende:**
- Umengrabfläche
  - Erdgrabfläche
  - Kriegsgrabfläche
  - historische Grabfläche
  - freie Fläche
  - A Neuanlage Umengrab
  - B Neuanlage Erdgrab



 Landeshauptstadt Magdeburg -Eigenbetrieb- Stadtgarten und Friedhöfe Magdeburg	Stand: 11/2014
	<b>Friedhofsflächenkonzeption</b> <b>F04 - Groß Ottersleber Friedhof</b>