

Buckauer Friedhof

Eröffnet im Jahre 1876



Gesamtfläche: **75.456 m²**

Anzahl Grabstätten mit Nutzungsrechten:
(Stand Dezember 2013) 3.717 Grabstätten

Jährlicher Bedarf an Grabstätten: 92 Grabstätten

Grabstättenbestand:
(Prognose bis 2035) 3.607 Grabstätten

Erwerb Nutzungsrecht nach Grabstättenarten (Anzahl pro Jahr)

Buckauer Friedhof	2010	2011	2012	2013	Durchschnitt der Anzahl Grabstätten
Grabstättenarten	Anzahl	Anzahl	Anzahl	Anzahl	
Erdreihengrabstätte	0	1	2	2	1
Erdwahlgrabstätte	4	4	1	1	3
Erdwahlgrabstätte in besonderer Lage					
Erdgemeinschaftsanlage					
Islamische Grabstätten					
Gemeinschaftsanlage für Erdwahlgrabstätten					
Urnenreihengrabstätte	4	3	3	2	3
Urnenwahlgrabstätte	7	3	7	3	5
Urnenwahlgrabstätte in besonderer Lage	0	4	0	1	1
Urnengemeinschaftsanlage	72	63	59	61	64
Urnengemeinschaftsgrabstätte					
Gemeinschaftsanlage für Urnenwahlgrabstätten	19	18	9	16	16
Kindergemeinschaftsgrabanlage					
Naturgrabfeld					
Ruhegemeinschaft-Urnengemeinschaft					
Ruhegemeinschaft-Partnergrab					
Grabstätten im Rahmen der Ersatzvornahme					
Gesamt	106	96	81	86	92



Grabstättenart nicht im Angebot

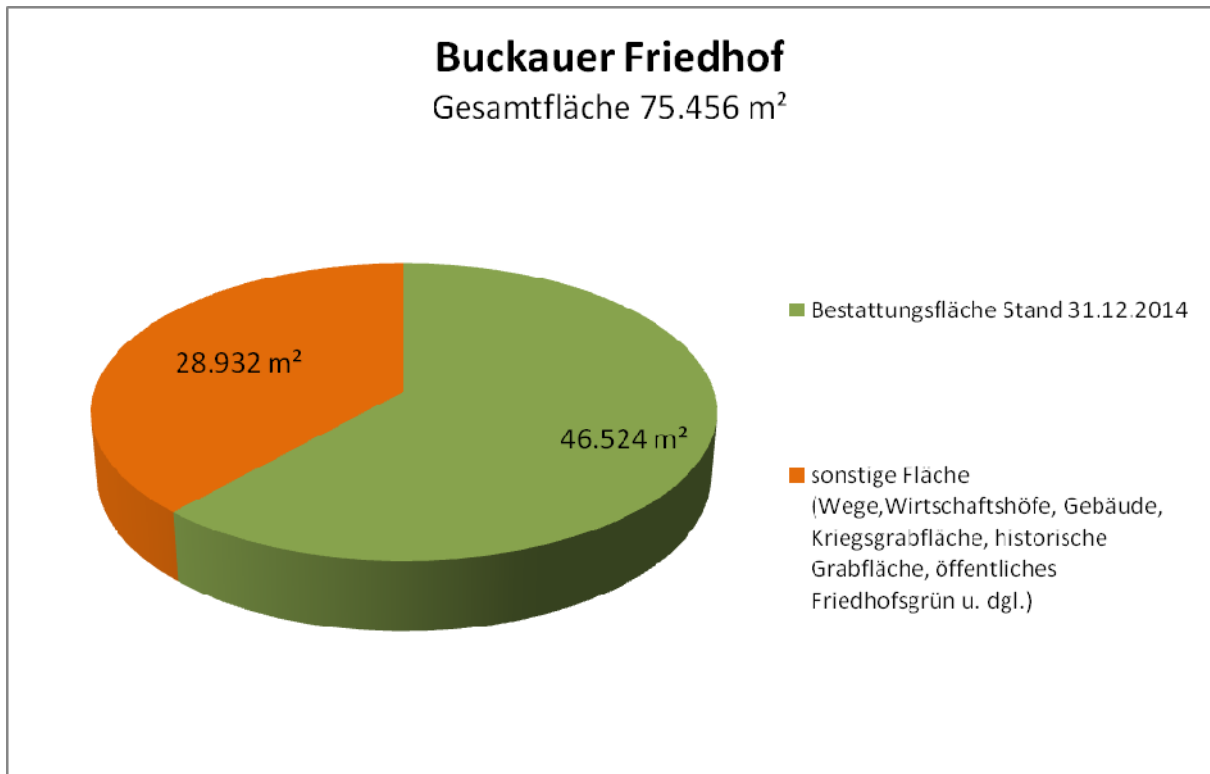
Nutzungsrecht nach Grabstättenarten

Prognose bis 2035 (2050)

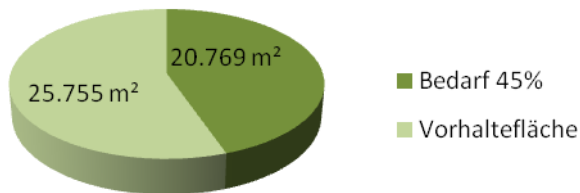
Buckauer Friedhof	IST Stand: 12 / 2013		PROGNOSE 2035				PROGNOSE 2050			
	Bestand		Abgang		Zugang		Bestand		Bestand	
	NR *	Fläche	NR *	Fläche	NR *	Fläche	NR *	Fläche	NR *	Fläche
Grabstättenarten	Anzahl	m ²	Anzahl	m ²	Anzahl	m ²	Anzahl	m ²	Anzahl	m ²
Erdreihengrabstätte	35	245	37	259	28	196	26	182	25	178
Erdwahlgrabstätte	404	3.543	81	709	55	482	378	3.317	333	2.917
Erdwahlgrabstätte in besonderer Lage										
Erdgemeinschaftsanlage										
Islamische Grabstätten										
Gemeinschaftsanlage für Erdwahlgrabstätten										
Urnenreihengrabstätte	113	505	119	532	66	295	60	268	60	268
Urnenwahlgrabstätte	1.542	12.860	308	2.572	110	917	1.344	11.206	1.135	9.465
Urnenwahlgrabstätte in besonderer Lage	11	678	2	136	28	1.727	37	2.269	45	2.757
Urnengemeinschaftsanlage	1.429	1.429	1.557	1.557	1.403	1.403	1.275	1.275	1.275	1.275
Urnengemeinschaftsgrabstätte										
Gemeinschaftsanlage für Urnenwahlgrabstätten	183	845	37	169	341	1.575	487	2.252	576	2.661
Kindergemeinschaftsgrabanlage										
Naturgrabfeld										
Ruhegemeinschaft-Urnengemeinschaft										
Ruhegemeinschaft-Partnergrab										
Grabstätten im Rahmen der Ersatzvornahme										
Kolumbarien										
Gesamt	3.717	20.106	2.141	5.933	2.031	6.596	3.607	20.769	3.449	19.521

NR * = Nutzungsrecht

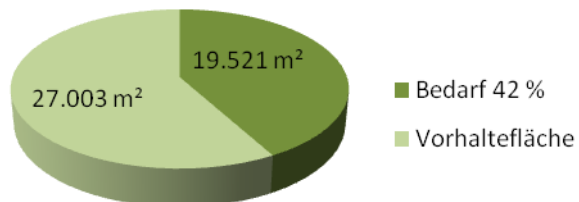
Flächenaufteilung / Flächenbedarf



Bestattungsfläche Prognose 2035



Bestattungsfläche Prognose 2050





- Legende:**
- Umengrabfläche
 - Erdgrabfläche
 - Kriegsgrabfläche
 - historische Grabfläche
 - freie Fläche
 - A Neuanlage Umengrab
 - B Neuanlage Erdgrab



	Landeshauptstadt Magdeburg -Eigenbetrieb- Stadtgarten und Friedhöfe Magdeburg	Stand: 11/2014
Friedhofsflächenkonzeption		
F06 - Buckauer Friedhof		