

Salbker Friedhof

Eröffnet im Jahre 1905




Foto: Peter Gurr

Gesamtfläche:	22.536 m²
Anzahl Grabstätten mit Nutzungsrechten: (Stand Dezember 2013)	719 Grabstätten
Jährlicher Bedarf an Grabstätten:	12 Grabstätten
Grabstättenbestand: (Prognose bis 2035)	724 Grabstätten

Erwerb Nutzungsrecht nach Grabstättenarten (Anzahl pro Jahr)

Salbker Friedhof	2010	2011	2012	2013	Durchschnitt der Anzahl Grabstätten
Grabstättenarten	Anzahl	Anzahl	Anzahl	Anzahl	
Erdreihengrabstätte	0	3	1	2	2
Erdwahlgrabstätte	4	4	0	1	2
Erdwahlgrabstätte in besonderer Lage					
Erdgemeinschaftsanlage					
Islamische Grabstätten					
Gemeinschaftsanlage für Erdwahlgrabstätten					
Urnenreihengrabstätte	4	2	2	2	3
Urnenwahlgrabstätte	1	2	2	6	3
Urnenwahlgrabstätte in besonderer Lage	0	1	0	0	0
Urnengemeinschaftsanlage					
Urnengemeinschaftsgrabstätte					
Gemeinschaftsanlage für Urnenwahlgrabstätten	6	1	2	1	3
Kindergemeinschaftsgrabanlage					
Naturgrabfeld					
Ruhegemeinschaft-Urnengemeinschaft					
Ruhegemeinschaft-Partnergrab					
Grabstätten im Rahmen der Ersatzvornahme					
Gesamt	15	13	7	12	12



Grabstättenart nicht im Angebot

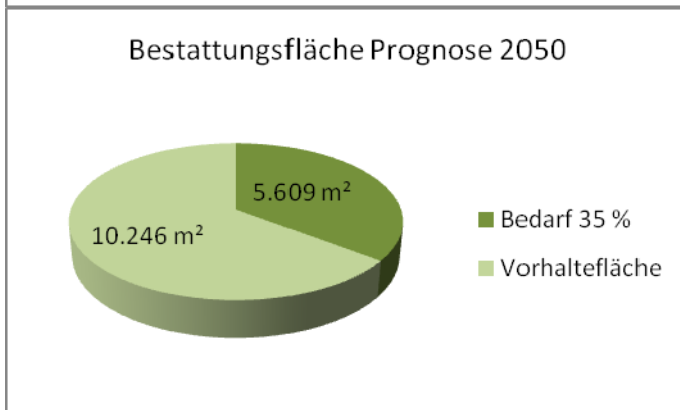
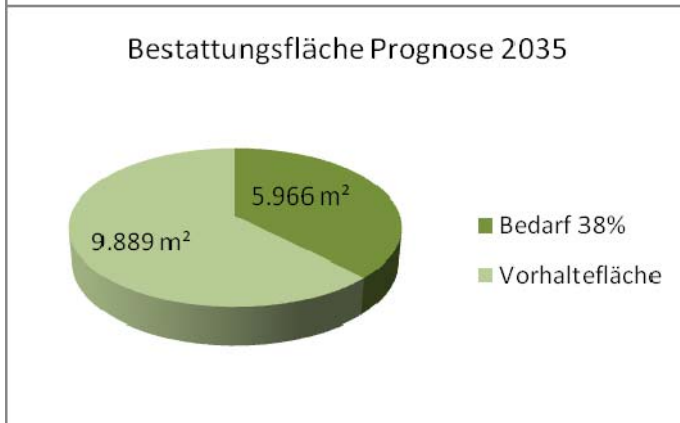
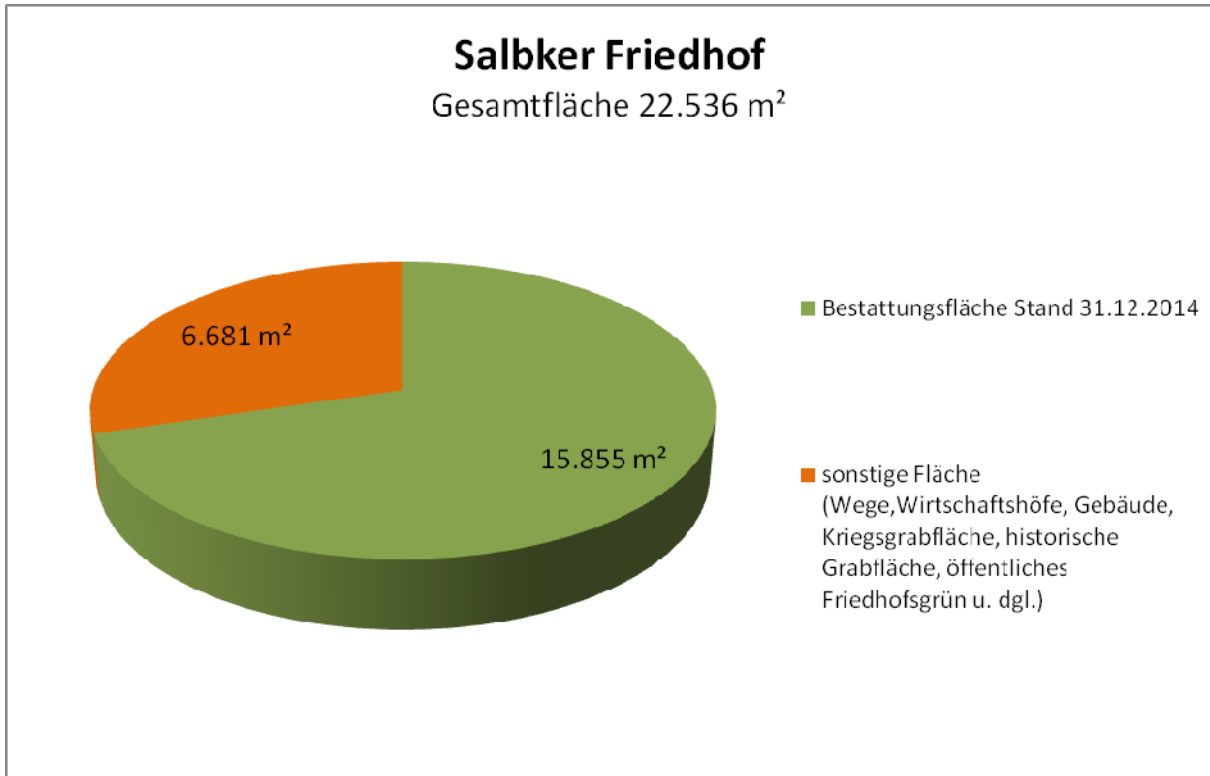
Nutzungsrecht nach Grabstättenarten

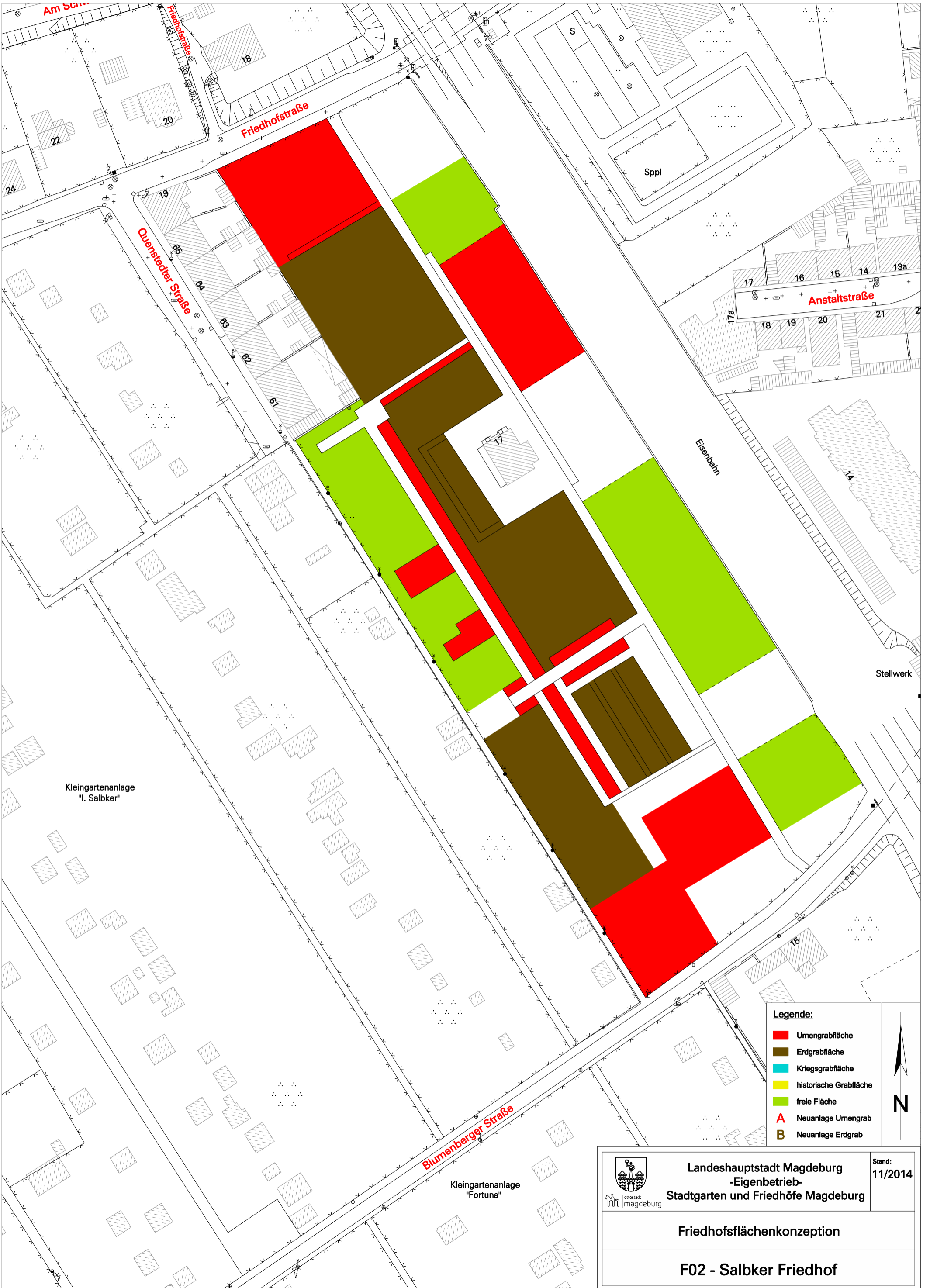
Prognose bis 2035 (2050)

Salbker Friedhof	IST Stand: 12 / 2013		PROGNOSE 2035				PROGNOSE 2050			
	Bestand		Abgang		Zugang		Bestand		Bestand	
	NR *	Fläche	NR *	Fläche	NR *	Fläche	NR *	Fläche	NR *	Fläche
Grabstättenarten	Anzahl	m ²	Anzahl	m ²	Anzahl	m ²	Anzahl	m ²	Anzahl	m ²
Erdreihengrabstätte	56	392	60	420	30	210	26	182	27	191
Erdwahlgrabstätte	231	2.026	46	405	45	395	230	2.015	208	1.828
Erdwahlgrabstätte in besonderer Lage										
Erdgemeinschaftsanlage										
Islamische Grabstätten										
Gemeinschaftsanlage für Erdwahlgrabstätten										
Urnenreihengrabstätte	38	170	44	197	50	224	44	197	45	203
Urnenwahlgrabstätte	359	2.994	72	599	54	450	341	2.846	302	2.522
Urnenwahlgrabstätte in besonderer Lage	1	62	0	0	5	308	6	370	7	454
Urnengemeinschaftsanlage										
Urnengemeinschaftsgrabstätte										
Gemeinschaftsanlage für Urnenwahlgrabstätten	34	157	7	31	50	231	77	357	89	411
Kindergemeinschaftsgrabanlage										
Naturgrabfeld										
Ruhegemeinschaft-Urnengemeinschaft										
Ruhegemeinschaft-Partnergrab										
Grabstätten im Rahmen der Ersatzvornahme										
Kolumbarien										
Gesamt	719	5.801	229	1.652	234	1.818	724	5.966	680	5.609

NR * = Nutzungsrecht


Flächenaufteilung / Flächenbedarf





- Legende:**
- Umengrabfläche
 - Erdgrabfläche
 - Kriegsgrabfläche
 - historische Grabfläche
 - freie Fläche
 - A Neuanlage Umengrab
 - B Neuanlage Erdgrab



	<p>Landeshauptstadt Magdeburg -Eigenbetrieb- Stadtgarten und Friedhöfe Magdeburg</p>	<p>Stand: 11/2014</p>
<p>Friedhofsflächenkonzeption</p>		
<p>F02 - Salbker Friedhof</p>		