

Westerhüser Friedhof

Eröffnet im Jahre 1908



Foto: Peter Gurr

Gesamtfläche:	46.133 m²
Anzahl Grabstätten mit Nutzungsrechten: (Stand Dezember 2013)	571 Grabstätten
Jährlicher Bedarf an Grabstätten:	18 Grabstätten
Grabstättenbestand: (Prognose bis 2035)	633 Grabstätten

Erwerb Nutzungsrecht nach Grabstättenarten (Anzahl pro Jahr)

Westerhüser Friedhof	2010	2011	2012	2013	Durchschnitt der Anzahl Grabstätten
Grabstättenarten	Anzahl	Anzahl	Anzahl	Anzahl	
Erdreihengrabstätte	0	0	0	0	0
Erdwahlgrabstätte	1	3	2	2	2
Erdwahlgrabstätte in besonderer Lage					
Erdgemeinschaftsanlage					
Islamische Grabstätten					
Gemeinschaftsanlage für Erdwahlgrabstätten					
Urnenreihengrabstätte	0	0	2	3	1
Urnenwahlgrabstätte	1	5	1	0	2
Urnenwahlgrabstätte in besonderer Lage	2	0	1	1	1
Urnengemeinschaftsanlage	13	9	11	12	11
Urnengemeinschaftsgrabstätte					
Gemeinschaftsanlage für Urnenwahlgrabstätten					
Kindergemeinschaftsgrabanlage					
Naturgrabfeld					
Ruhegemeinschaft-Urnengemeinschaft					
Ruhegemeinschaft-Partnergrab					
Grabstätten im Rahmen der Ersatzvornahme					
Gesamt	17	17	17	18	18

 Grabstättenart nicht im Angebot

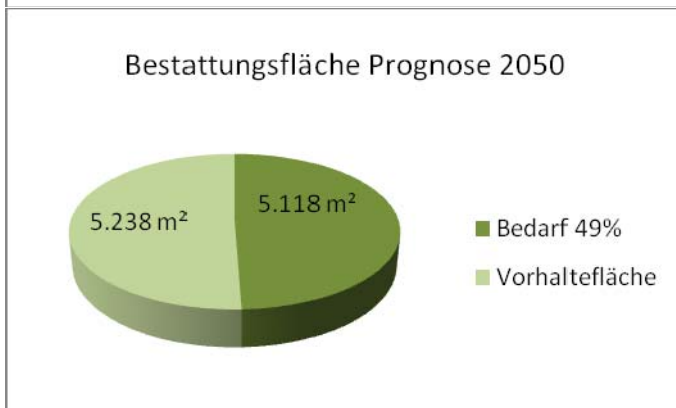
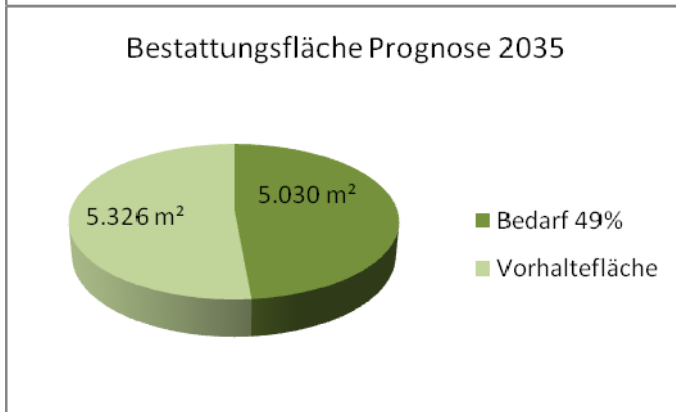
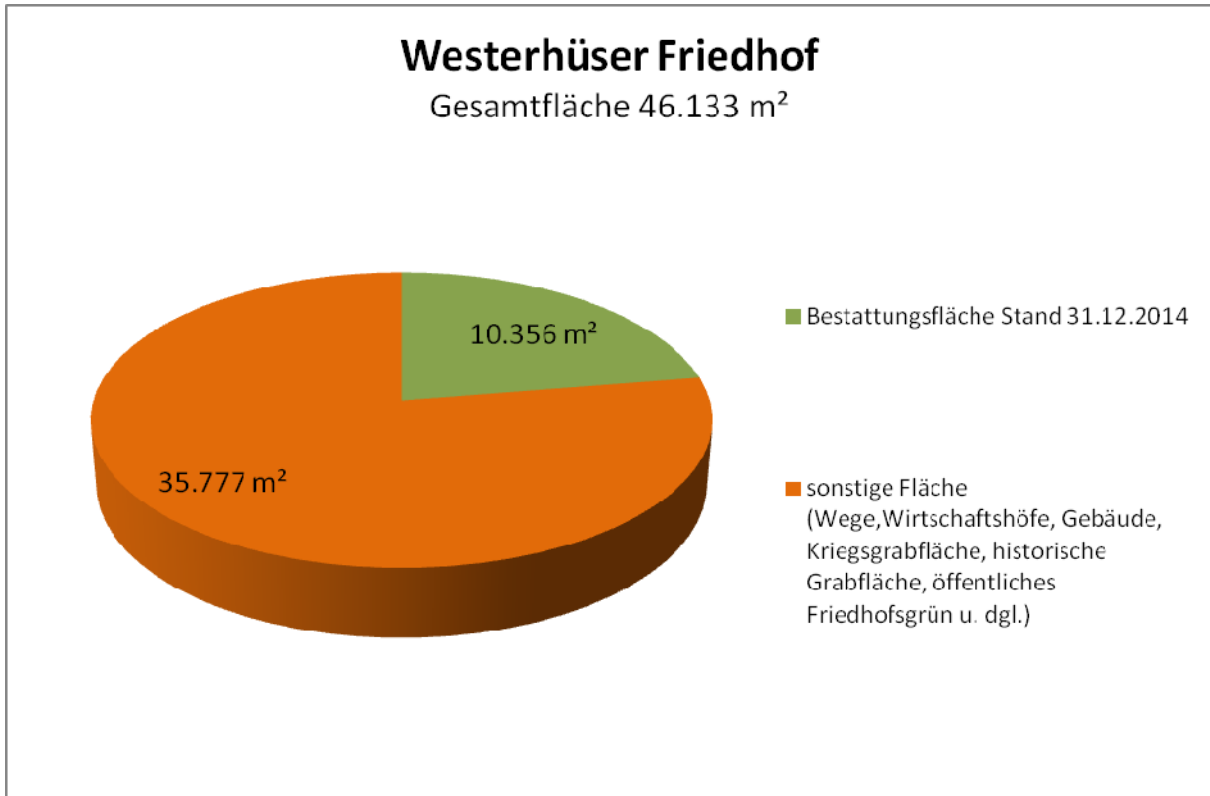
Nutzungsrecht nach Grabstättenarten

Prognose bis 2035 (2050)

	IST Stand: 12 / 2013		PROGNOSE 2035				PROGNOSE 2050			
	Bestand		Abgang		Zugang		Bestand		Bestand	
	NR *	Fläche	NR *	Fläche	NR *	Fläche	NR *	Fläche	NR *	Fläche
Westerhüser Friedhof										
Grabstättenarten	Anzahl	m ²	Anzahl	m ²	Anzahl	m ²	Anzahl	m ²	Anzahl	m ²
Erdreihengrabstätte	28	196	29	203	5	35	4	28	5	32
Erdwahlgrabstätte	182	1.596	36	319	40	351	186	1.628	170	1.494
Erdwahlgrabstätte in besonderer Lage										
Erdgemeinschaftsanlage										
Islamische Grabstätten										
Gemeinschaftsanlage für Erdwahlgrabstätten										
Urnenreihengrabstätte	24	107	26	116	25	112	23	103	23	102
Urnenwahlgrabstätte	202	1.685	40	337	35	292	197	1.640	176	1.471
Urnenwahlgrabstätte in besonderer Lage	4	247	1	49	20	1.233	23	1.431	29	1.817
Urnengemeinschaftsanlage	131	131	153	153	223	223	201	201	203	203
Urnengemeinschaftsgrabstätte										
Gemeinschaftsanlage für Urnenwahlgrabstätten										
Kindergemeinschaftsgrabanlage										
Naturgrabfeld										
Ruhegemeinschaft-Urnengemeinschaft										
Ruhegemeinschaft-Partnergrab										
Grabstätten im Rahmen der Ersatzvornahme										
Kolumbarien										
Gesamt	571	3.962	286	1.178	348	2.246	633	5.030	606	5.118

NR * = Nutzungsrecht

Flächenaufteilung / Flächenbedarf





- Legende:**
- Umengrabfläche
 - Erdgrabfläche
 - Kriegsgrabfläche
 - historische Grabfläche
 - freie Fläche
 - A Neuanlage Umengrab
 - B Neuanlage Erdgrab



 <small>Landeshauptstadt Magdeburg</small>	Landeshauptstadt Magdeburg -Eigenbetrieb- Stadtgarten und Friedhöfe Magdeburg	Stand: 11/2014
Friedhofsflächenkonzeption		
F03 - Westerhüser Friedhof		