

## Sohlener Friedhof

Übertragung an die Landeshauptstadt Magdeburg im Jahre 2001



**Gesamtfläche:** **4.592 m<sup>2</sup>**

Anzahl Grabstätten mit Nutzungsrechten:  
(Stand Dezember 2013) 90 Grabstätten

Jährlicher Bedarf an Grabstätten: 4 Grabstätten

Grabstättenbestand:  
(Prognose bis 2035) 130 Grabstätten

**Erwerb Nutzungsrecht nach Grabstättenarten (Anzahl pro Jahr)**

<b>Sohlener Friedhof</b>	2010	2011	2012	2013	Durchschnitt der Anzahl Grabstätten
<b>Grabstättenarten</b>	Anzahl	Anzahl	Anzahl	Anzahl	
Erdreihengrabstätte	0	0	0	1	0
Erdwahlgrabstätte	0	1	0	1	1
Erdwahlgrabstätte in besonderer Lage					
Erdgemeinschaftsanlage					
Islamische Grabstätten					
Gemeinschaftsanlage für Erdwahlgrabstätten					
Urnenreihengrabstätte	0	0	1	0	0
Urnenwahlgrabstätte	1	2	1	0	1
Urnenwahlgrabstätte in besonderer Lage					
Urnengemeinschaftsanlage	1	3	2	3	2
Urnengemeinschaftsgrabstätte					
Gemeinschaftsanlage für Urnenwahlgrabstätten					
Kindergemeinschaftsgrabanlage					
Naturgrabfeld					
Ruhegemeinschaft-Urnengemeinschaft					
Ruhegemeinschaft-Partnergrab					
Grabstätten im Rahmen der Ersatzvornahme					
<b>Gesamt</b>	<b>2</b>	<b>6</b>	<b>4</b>	<b>5</b>	<b>4</b>



Grabstättenart nicht im Angebot

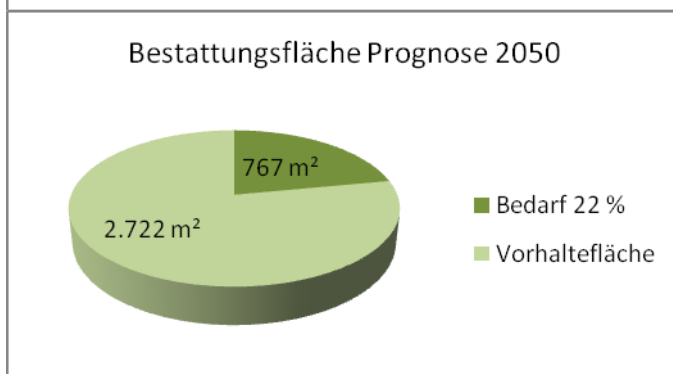
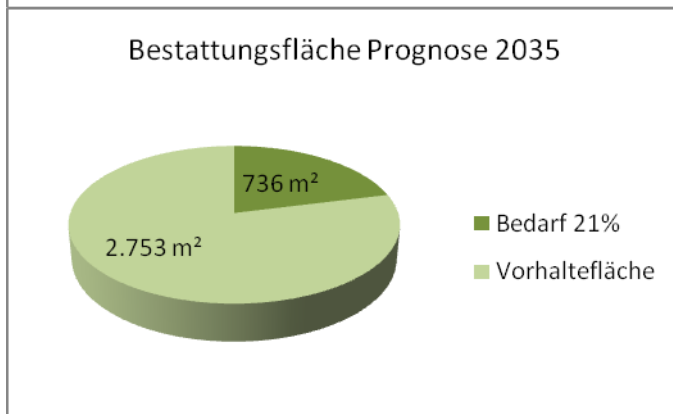
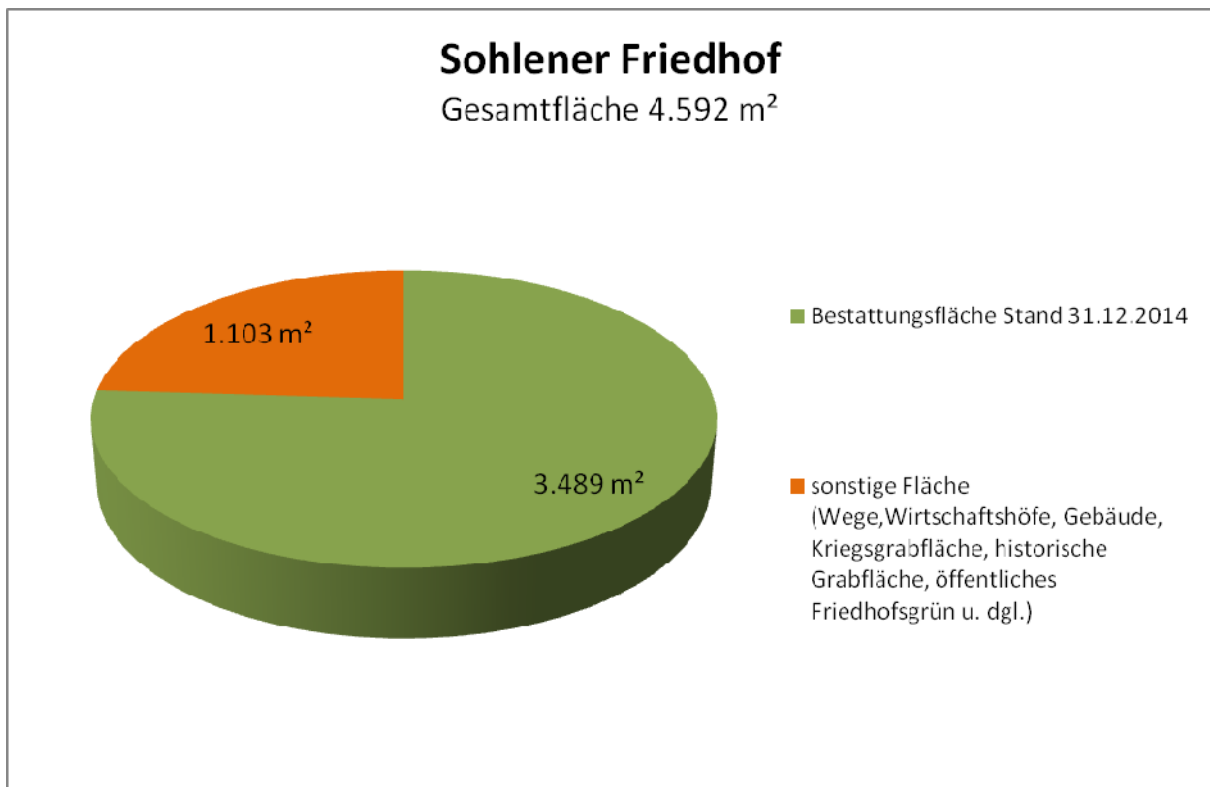
## Nutzungsrecht nach Grabstättenarten

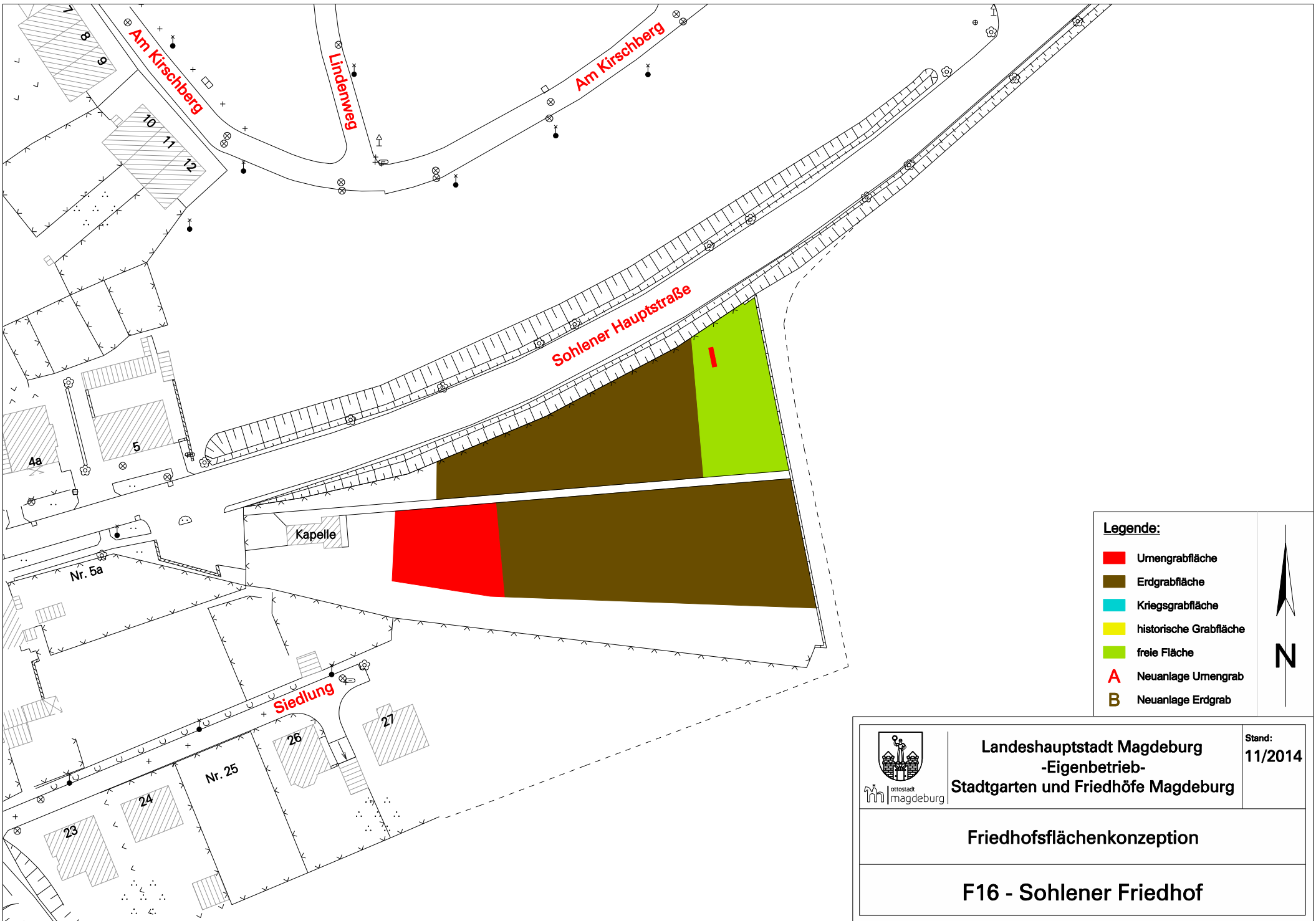
Prognose bis 2035 (2050)

	IST Stand: 12 / 2013		PROGNOSE 2035				PROGNOSE 2050			
	Bestand		Abgang		Zugang		Bestand		Bestand	
	NR *	Fläche	NR *	Fläche	NR *	Fläche	NR *	Fläche	NR *	Fläche
<b>Sohlener Friedhof</b>										
<b>Grabstättenarten</b>	Anzahl	m <sup>2</sup>	Anzahl	m <sup>2</sup>	Anzahl	m <sup>2</sup>	Anzahl	m <sup>2</sup>	Anzahl	m <sup>2</sup>
Erdreihengrabstätte	4	28	5	35	6	42	5	35	5	38
Erdwahlgrabstätte	35	307	7	61	11	96	39	342	37	326
Erdwahlgrabstätte in besonderer Lage										
Erdgemeinschaftsanlage										
Islamische Grabstätten										
Gemeinschaftsanlage für Erdwahlgrabstätten										
Urnenreihengrabstätte	4	18	5	22	6	27	5	22	5	24
Urnenwahlgrabstätte	16	133	3	27	22	183	35	290	40	332
Urnenwahlgrabstätte in besonderer Lage										
Urnengemeinschaftsanlage	31	31	35	35	50	50	46	46	45	45
Urnengemeinschaftsgrabstätte										
Gemeinschaftsanlage für Urnenwahlgrabstätten										
Kindergemeinschaftsgrabanlage										
Naturgrabfeld										
Ruhegemeinschaft-Urnengemeinschaft										
Ruhegemeinschaft-Partnergrab										
Grabstätten im Rahmen der Ersatzvornahme										
Kolumbarien										
<b>Gesamt</b>	<b>90</b>	<b>517</b>	<b>55</b>	<b>180</b>	<b>95</b>	<b>399</b>	<b>130</b>	<b>736</b>	<b>133</b>	<b>767</b>

NR \* = Nutzungsrecht

## Flächenaufteilung / Flächenbedarf





- Legende:**
- Umengrabfläche
  - Erdgrabfläche
  - Kriegsgrabfläche
  - historische Grabfläche
  - freie Fläche
  - A** Neuanlage Umengrab
  - B** Neuanlage Erdgrab



 <small>oststadt magdeburg</small>	<b>Landeshauptstadt Magdeburg</b> <b>-Eigenbetrieb-</b> <b>Stadtgarten und Friedhöfe Magdeburg</b>	Stand: <b>11/2014</b>
<b>Friedhofsflächenkonzeption</b>		
<b>F16 - Sohlener Friedhof</b>		