

Beyendorfer Friedhof

Übertragung an die Landeshauptstadt Magdeburg im Jahre 2001



Gesamtfläche:	4.432 m²
Anzahl Grabstätten mit Nutzungsrechten: (Stand Dezember 2013)	100 Grabstätten
Jährlicher Bedarf an Grabstätten:	4 Grabstätten
Grabstättenbestand: (Prognose bis 2035)	129 Grabstätten

Erwerb Nutzungsrecht nach Grabstättenarten (Anzahl pro Jahr)

Beyendorfer Friedhof	2010	2011	2012	2013	Durchschnitt der Anzahl Grabstätten
Grabstättenarten	Anzahl	Anzahl	Anzahl	Anzahl	
Erdreihengrabstätte	0	0	0	0	0
Erdwahlgrabstätte	0	1	0	0	0
Erdwahlgrabstätte in besonderer Lage					
Erdgemeinschaftsanlage					
Islamische Grabstätten					
Gemeinschaftsanlage für Erdwahlgrabstätten					
Urnenreihengrabstätte	0	0	1	1	1
Urnenwahlgrabstätte	1	2	1	0	1
Urnenwahlgrabstätte in besonderer Lage					
Urnengemeinschaftsanlage	1	3	2	3	2
Urnengemeinschaftsgrabstätte					
Gemeinschaftsanlage für Urnenwahlgrabstätten					
Kindergemeinschaftsgrabanlage					
Naturgrabfeld					
Ruhegemeinschaft-Urnengemeinschaft					
Ruhegemeinschaft-Partnergrab					
Grabstätten im Rahmen der Ersatzvornahme					
Gesamt	2	6	4	4	4



Grabstättenart nicht im Angebot

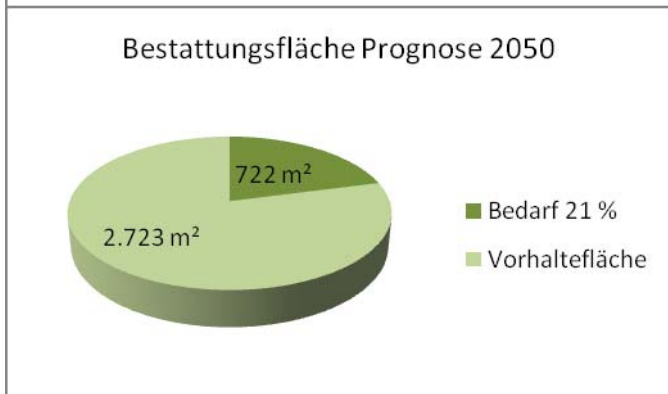
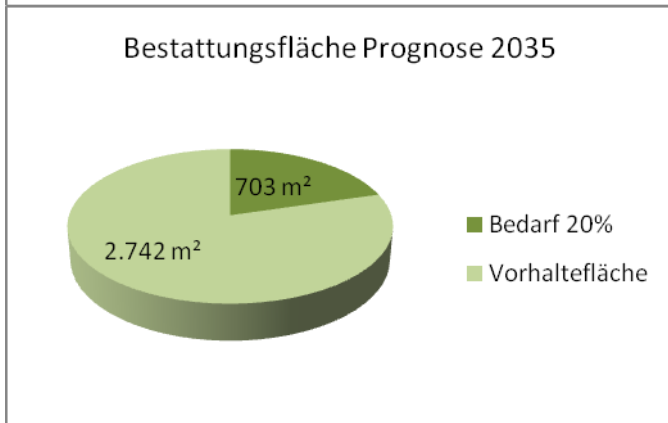
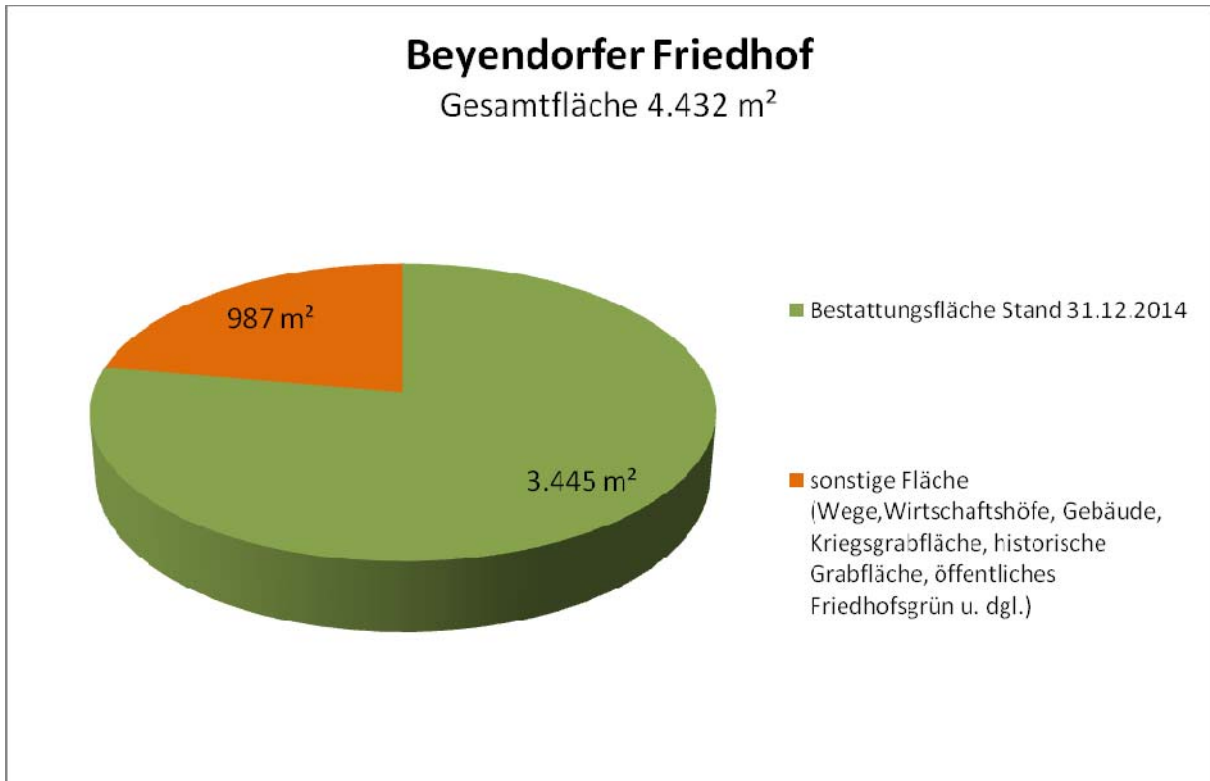
Nutzungsrecht nach Grabstättenarten

Prognose bis 2035 (2050)

Beyendorfer Friedhof	IST Stand: 12 / 2013		PROGNOSE 2035				PROGNOSE 2050			
	Bestand		Abgang		Zugang		Bestand		Bestand	
	NR *	Fläche	NR *	Fläche	NR *	Fläche	NR *	Fläche	NR *	Fläche
Grabstättenarten	Anzahl	m ²	Anzahl	m ²	Anzahl	m ²	Anzahl	m ²	Anzahl	m ²
Erdreihengrabstätte	3	21	4	28	6	42	5	35	5	38
Erdwahlgrabstätte	15	132	3	26	6	53	18	158	18	155
Erdwahlgrabstätte in besonderer Lage										
Erdgemeinschaftsanlage										
Islamische Grabstätten										
Gemeinschaftsanlage für Erdwahlgrabstätten										
Urnenreihengrabstätte	17	76	19	85	11	49	9	40	10	45
Urnenwahlgrabstätte	36	300	7	60	22	183	51	424	53	439
Urnenwahlgrabstätte in besonderer Lage										
Urnengemeinschaftsanlage	29	29	33	33	50	50	46	46	45	45
Urnengemeinschaftsgrabstätte										
Gemeinschaftsanlage für Urnenwahlgrabstätten										
Kindergemeinschaftsgrabanlage										
Naturgrabfeld										
Ruhegemeinschaft-Urnengemeinschaft										
Ruhegemeinschaft-Partnergrab										
Grabstätten im Rahmen der Ersatzvornahme										
Kolumbarien										
Gesamt	100	558	66	232	95	377	129	703	131	722

NR * = Nutzungsrecht


Flächenaufteilung / Flächenbedarf





- Legende:**
- Umengrabfläche
 - Erdgrabfläche
 - Kriegsgrabfläche
 - historische Grabfläche
 - freie Fläche
 - A** Neuanlage Umengrab
 - B** Neuanlage Erdgrab



 <small>ottostadt magdeburg</small>	Landeshauptstadt Magdeburg -Eigenbetrieb- Stadtgarten und Friedhöfe Magdeburg	Stand: 11/2014
Friedhofsflächenkonzeption		
F15 - Beyendorfer Friedhof		