

Ostfriedhof

Eröffnet im Jahre 1882



Foto: Peter Gurr

Gesamtfläche: **65.098 m²**

Anzahl Grabstätten mit Nutzungsrechten:
(Stand Dezember 2013) 3.922 Grabstätten

Jährlicher Bedarf an Grabstätten: 119 Grabstätten

Grabstättenbestand:
(Prognose bis 2035) 4.481 Grabstätten

Erwerb Nutzungsrecht nach Grabstättenarten (Anzahl pro Jahr)

Ostfriedhof	2010	2011	2012	2013	Durchschnitt der Anzahl Grabstätten
Grabstättenarten	Anzahl	Anzahl	Anzahl	Anzahl	
Erdreihengrabstätte	1	1	2	5	2
Erdwahlgrabstätte	4	8	6	5	6
Erdwahlgrabstätte in besonderer Lage	0	5	4	4	3
Erdgemeinschaftsanlage					
Islamische Grabstätten					
Gemeinschaftsanlage für Erdwahlgrabstätten					
Urnenreihengrabstätte	4	2	4	1	3
Urnenwahlgrabstätte	9	8	9	11	9
Urnenwahlgrabstätte in besonderer Lage	3	1	6	4	4
Urnengemeinschaftsanlage	36	28	32	37	33
Urnengemeinschaftsgrabstätte	20	24	23	32	25
Gemeinschaftsanlage für Urnenwahlgrabstätten	36	34	29	38	34
Kindergemeinschaftsgrabanlage					
Naturgrabfeld					
Ruhegemeinschaft-Urnengemeinschaft					
Ruhegemeinschaft-Partnergrab					
Grabstätten im Rahmen der Ersatzvornahme					
Gesamt	113	111	115	137	119



Grabstättenart nicht im Angebot

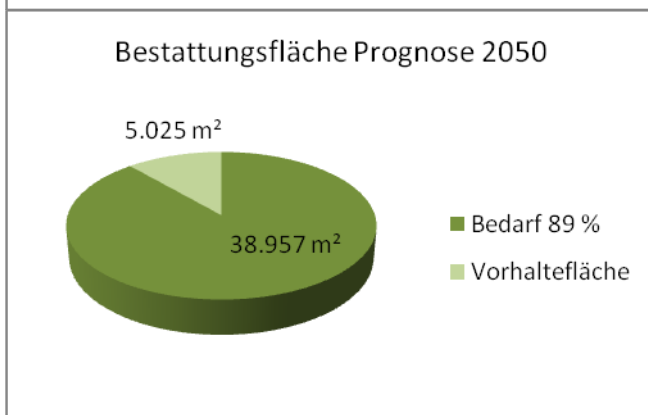
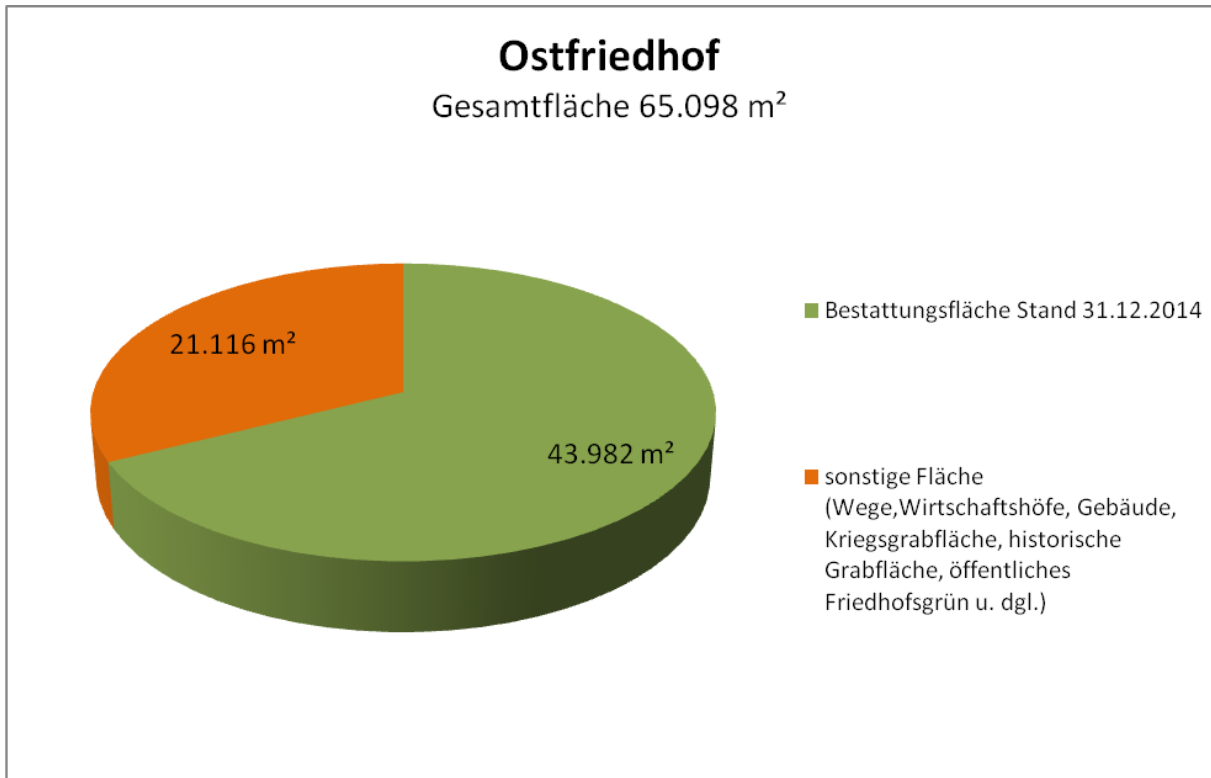
Nutzungsrecht nach Grabstättenarten

Prognose bis 2035 (2050)

Ostfriedhof	IST Stand: 12 / 2013		PROGNOSE 2035				PROGNOSE 2050			
	Bestand		Abgang		Zugang		Bestand		Bestand	
	NR *	Fläche	NR *	Fläche	NR *	Fläche	NR *	Fläche	NR *	Fläche
Grabstättenarten	Anzahl	m ²	Anzahl	m ²	Anzahl	m ²	Anzahl	m ²	Anzahl	m ²
Erdreihengrabstätte	110	770	114	798	50	350	46	322	45	318
Erdwahlgrabstätte	778	6.823	156	1.365	127	1.114	749	6.572	669	5.865
Erdwahlgrabstätte in besonderer Lage	5	388	1	78	72	5.589	76	5.900	100	7.769
Erdgemeinschaftsanlage										
Islamische Grabstätten										
Gemeinschaftsanlage für Erdwahlgrabstätten										
Urnenreihengrabstätte	117	523	123	550	61	273	55	246	55	248
Urnenwahlgrabstätte	1.442	12.026	288	2.405	204	1.701	1.358	11.322	1.197	9.986
Urnenwahlgrabstätte in besonderer Lage	21	1.295	4	259	77	4.749	94	5.785	117	7.218
Urnengemeinschaftsanlage	936	936	1.002	1.002	732	732	666	666	665	665
Urnengemeinschaftsgrabstätte	278	845	328	997	545	1.657	495	1.505	495	1.506
Gemeinschaftsanlage für Urnenwahlgrabstätten	235	1.086	47	217	754	3.483	942	4.352	1.165	5.382
Kindergemeinschaftsgrabanlage										
Naturgrabfeld										
Ruhegemeinschaft-Urnengemeinschaft										
Ruhegemeinschaft-Partnergrab										
Grabstätten im Rahmen der Ersatzvornahme										
Kolumbarien										
Gesamt	3.922	24.692	2.063	7.671	2.622	19.648	4.481	36.670	4.510	38.957


NR * = Nutzungsrecht

Flächenaufteilung / Flächenbedarf





- Legende:**
- Urnengrabfläche
 - Erdgrabfläche
 - Kriegsgrabfläche
 - historische Grabfläche
 - freie Fläche
 - A Neuanlage Urnengrab
 - B Neuanlage Erdgrab

 <small>Landeshauptstadt magdeburg</small>	Landeshauptstadt Magdeburg -Eigenbetrieb- Stadtgarten und Friedhöfe Magdeburg	Stand: 11/2014
Friedhofsflächenkonzeption		
F10 - Ostfriedhof		