

Prester Friedhof

Eröffnet im Jahre 1856



Gesamtfläche:	3.266 m²
Anzahl Grabstätten mit Nutzungsrechten: (Stand Dezember 2013)	47 Grabstätten
Jährlicher Bedarf an Grabstätten:	3 Grabstätten
Grabstättenbestand: (Prognose bis 2035)	97 Grabstätten

Erwerb Nutzungsrecht nach Grabstättenarten (Anzahl pro Jahr)

Prester Friedhof	2010	2011	2012	2013	Durchschnitt der Anzahl Grabstätten
Grabstättenarten	Anzahl	Anzahl	Anzahl	Anzahl	
Erdreihengrabstätte	0	0	0	0	0
Erdwahlgrabstätte	1	0	1	0	1
Erdwahlgrabstätte in besonderer Lage					
Erdgemeinschaftsanlage					
Islamische Grabstätten					
Gemeinschaftsanlage für Erdwahlgrabstätten					
Urnenreihengrabstätte	0	0	0	0	0
Urnenwahlgrabstätte	1	2	1	4	2
Urnenwahlgrabstätte in besonderer Lage					
Urnengemeinschaftsanlage					
Urnengemeinschaftsgrabstätte					
Gemeinschaftsanlage für Urnenwahlgrabstätten					
Kindergemeinschaftsgrabanlage					
Naturgrabfeld					
Ruhegemeinschaft-Urnengemeinschaft					
Ruhegemeinschaft-Partnergrab					
Grabstätten im Rahmen der Ersatzvornahme					
Gesamt	2	2	2	4	3



Grabstättenart nicht im Angebot

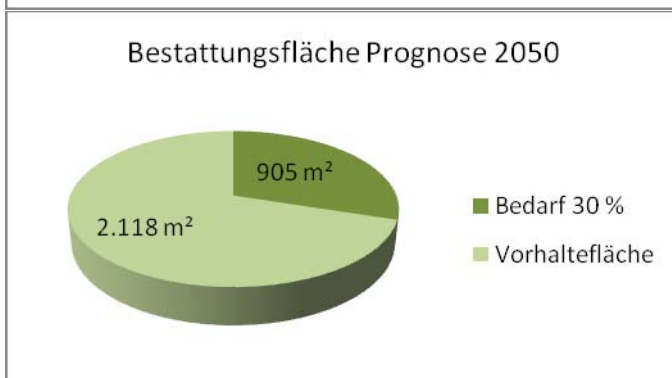
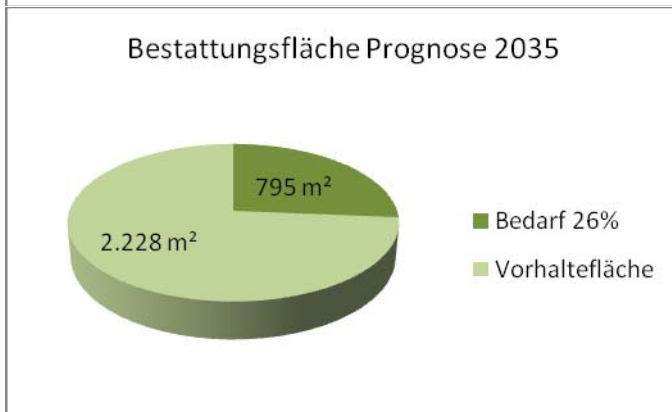
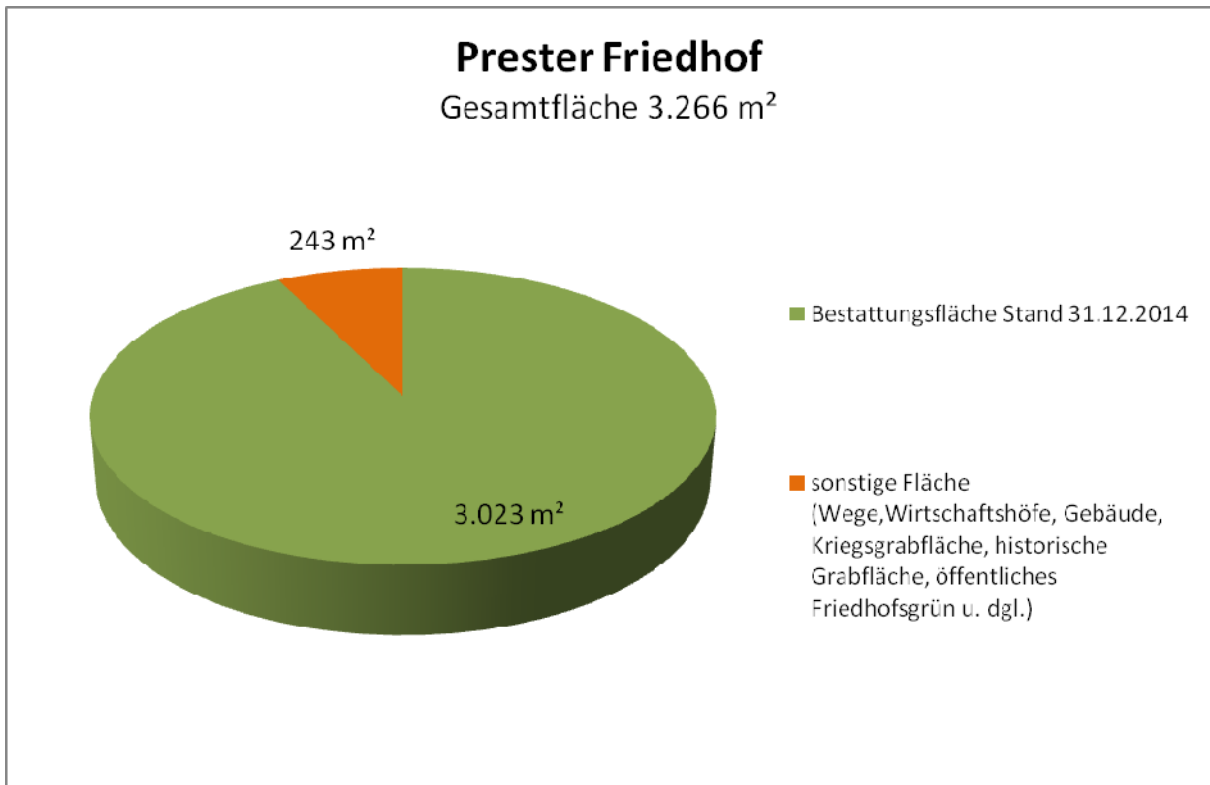
Nutzungsrecht nach Grabstättenarten

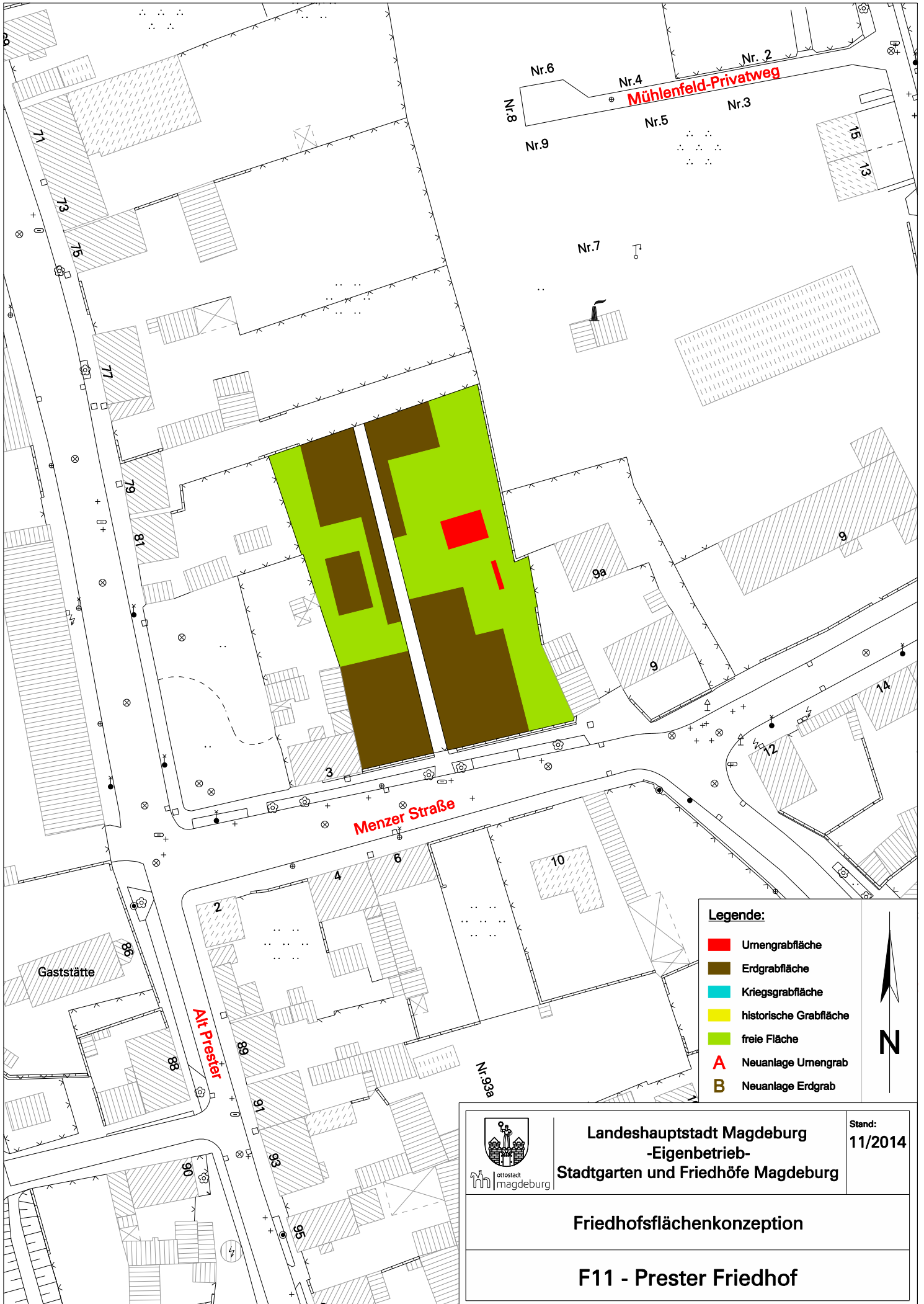
Prognose bis 2035 (2050)

Prester Friedhof	IST Stand: 12 / 2013		PROGNOSE 2035				PROGNOSE 2050			
	Bestand		Abgang		Zugang		Bestand		Bestand	
	NR *	Fläche	NR *	Fläche	NR *	Fläche	NR *	Fläche	NR *	Fläche
Grabstättenarten	Anzahl	m ²	Anzahl	m ²	Anzahl	m ²	Anzahl	m ²	Anzahl	m ²
Erdreihengrabstätte	6	42	7	49	6	42	5	35	5	38
Erdwahlgrabstätte	20	175	4	35	11	96	27	237	28	242
Erdwahlgrabstätte in besonderer Lage										
Erdgemeinschaftsanlage										
Islamische Grabstätten										
Gemeinschaftsanlage für Erdwahlgrabstätten										
Urnenreihengrabstätte	1	4	2	9	6	27	5	22	5	24
Urnenwahlgrabstätte	20	167	4	33	44	367	60	500	72	600
Urnenwahlgrabstätte in besonderer Lage										
Urnengemeinschaftsanlage										
Urnengemeinschaftsgrabstätte										
Gemeinschaftsanlage für Urnenwahlgrabstätten										
Kindergemeinschaftsgrabanlage										
Naturgrabfeld										
Ruhegemeinschaft-Urnengemeinschaft										
Ruhegemeinschaft-Partnergrab										
Grabstätten im Rahmen der Ersatzvornahme										
Kolumbarien										
Gesamt	47	389	17	126	67	532	97	795	111	905

NR * = Nutzungsrecht

Flächenaufteilung / Flächenbedarf





- Legende:**
- Umengrabfläche
 - Erdgrabfläche
 - Kriegsgrabfläche
 - historische Grabfläche
 - freie Fläche
 - A** Neuanlage Umengrab
 - B** Neuanlage Erdgrab



 Landeshauptstadt Magdeburg -Eigenbetrieb- Stadtgarten und Friedhöfe Magdeburg	Stand: 11/2014
	Friedhofsflächenkonzeption F11 - Prester Friedhof