

Pechauer Friedhof

Eröffnet im Jahre 1962



Gesamtfläche: **5.918 m²**

Anzahl Grabstätten mit Nutzungsrechten:
(Stand Dezember 2013) 49 Grabstätten

Jährlicher Bedarf an Grabstätten: 2 Grabstätten

Grabstättenbestand:
(Prognose bis 2035) 58 Grabstätten

Erwerb Nutzungsrecht nach Grabstättenarten (Anzahl pro Jahr)

Pechauer Friedhof	2010	2011	2012	2013	Durchschnitt der Anzahl Grabstätten
Grabstättenarten	Anzahl	Anzahl	Anzahl	Anzahl	
Erdreihengrabstätte	0	0	0	0	0
Erdwahlgrabstätte	1	0	1	1	1
Erdwahlgrabstätte in besonderer Lage					
Erdgemeinschaftsanlage					
Islamische Grabstätten					
Gemeinschaftsanlage für Erdwahlgrabstätten					
Urnenreihengrabstätte	0	0	0	0	0
Urnenwahlgrabstätte	0	0	0	2	0
Urnenwahlgrabstätte in besonderer Lage					
Urnengemeinschaftsanlage					
Urnengemeinschaftsgrabstätte					
Gemeinschaftsanlage für Urnenwahlgrabstätten					
Kindergemeinschaftsgrabanlage					
Naturgrabfeld					
Ruhegemeinschaft-Urnengemeinschaft					
Ruhegemeinschaft-Partnergrab					
Grabstätten im Rahmen der Ersatzvornahme					
Gesamt	1	0	1	3	2



Grabstättenart nicht im Angebot

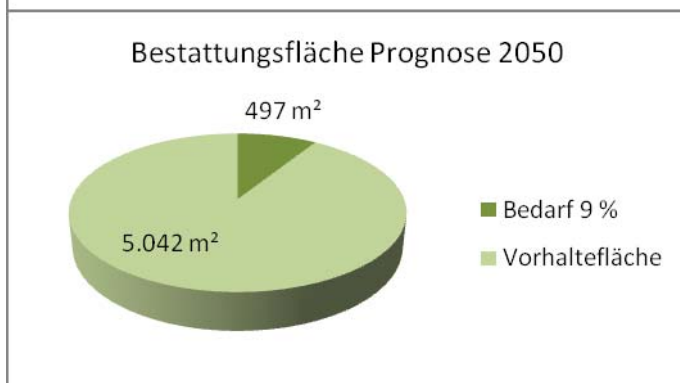
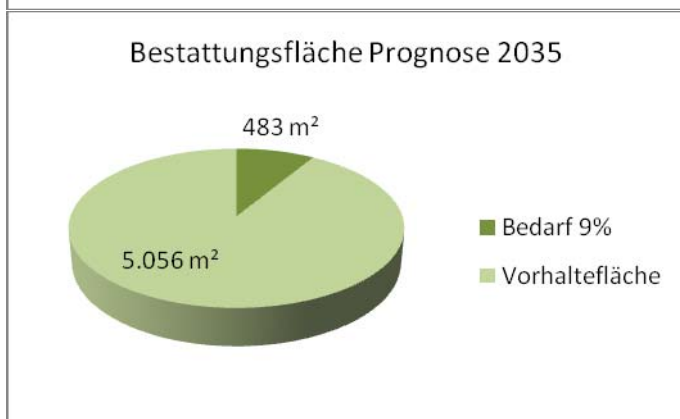
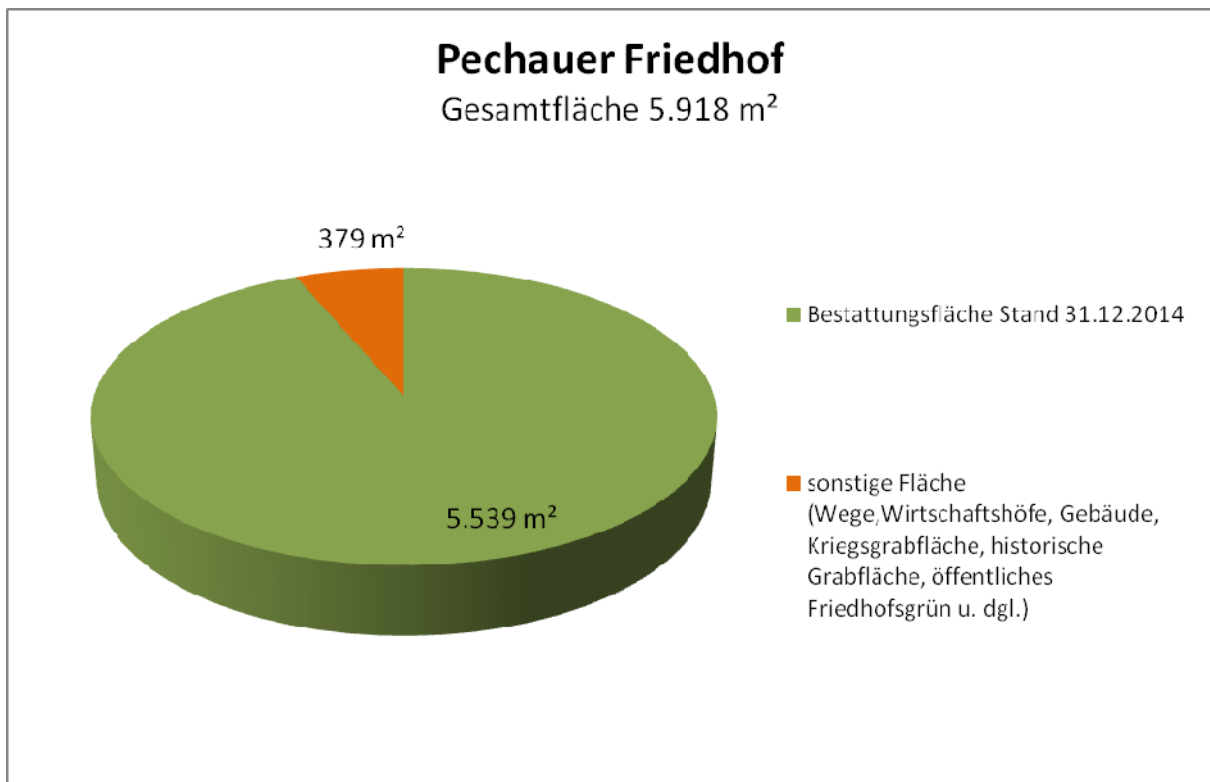
Nutzungsrecht nach Grabstättenarten

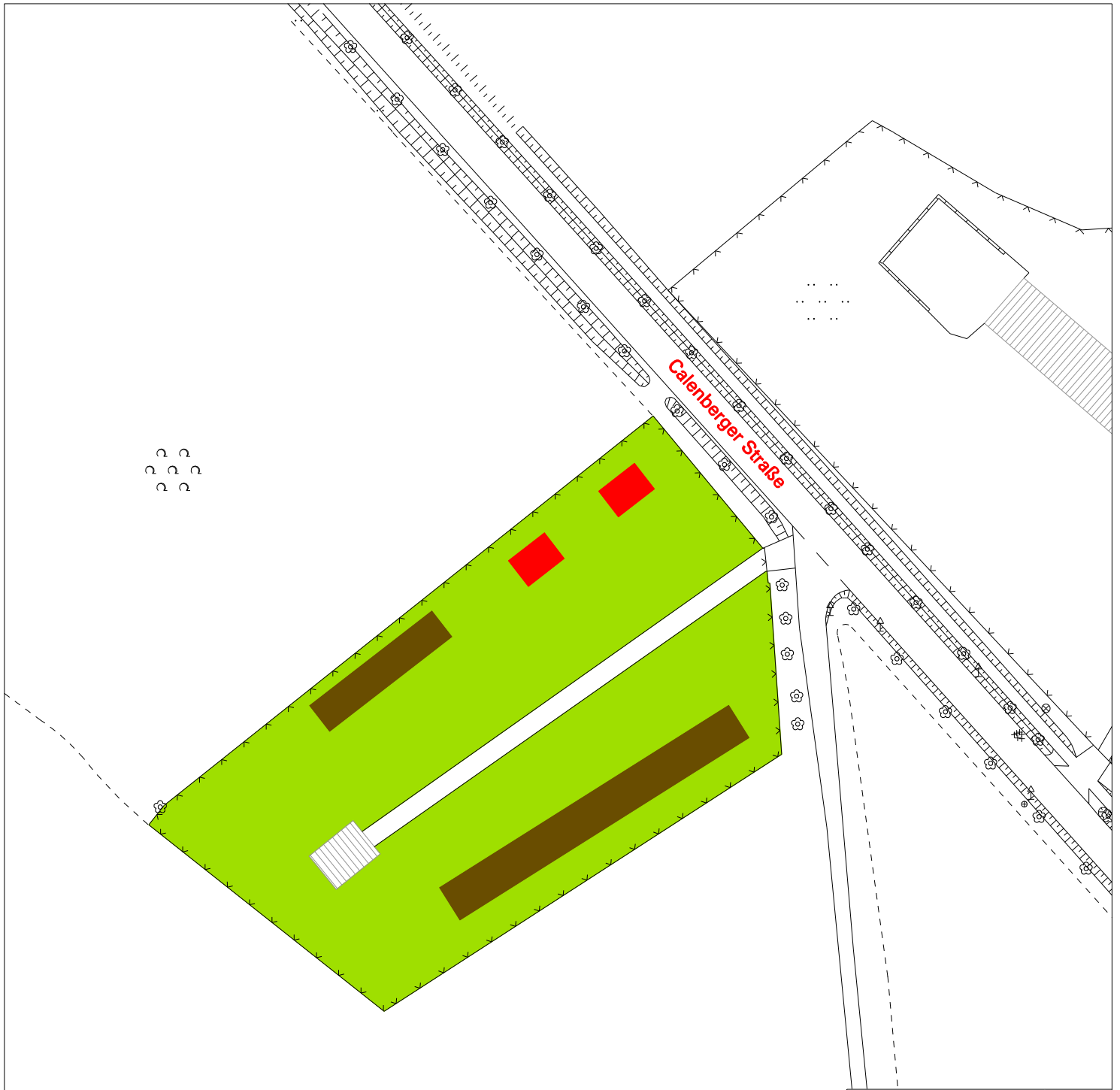
Prognose bis 2035 (2050)

	IST Stand: 12 / 2013		PROGNOSE 2035				PROGNOSE 2050			
	Bestand		Abgang		Zugang		Bestand		Bestand	
	NR *	Fläche	NR *	Fläche	NR *	Fläche	NR *	Fläche	NR *	Fläche
Pechauer Friedhof										
Grabstättenarten	Anzahl	m ²	Anzahl	m ²	Anzahl	m ²	Anzahl	m ²	Anzahl	m ²
Erdreihengrabstätte	11	77	12	84	5	35	4	28	5	32
Erdwahlgrabstätte	31	272	6	54	15	132	40	349	40	351
Erdwahlgrabstätte in besonderer Lage										
Erdgemeinschaftsanlage										
Islamische Grabstätten										
Gemeinschaftsanlage für Erdwahlgrabstätten										
Urnenreihengrabstätte	0	0	1	4	5	22	4	18	5	20
Urnenwahlgrabstätte	7	58	1	12	5	42	11	88	11	93
Urnenwahlgrabstätte in besonderer Lage										
Urnengemeinschaftsanlage										
Urnengemeinschaftsgrabstätte										
Gemeinschaftsanlage für Urnenwahlgrabstätten										
Kindergemeinschaftsgrabanlage										
Naturgrabfeld										
Ruhegemeinschaft-Urnengemeinschaft										
Ruhegemeinschaft-Partnergrab										
Grabstätten im Rahmen der Ersatzvornahme										
Kolumbarien										
Gesamt	49	407	21	155	30	231	58	483	60	497

NR * = Nutzungsrecht


Flächenaufteilung / Flächenbedarf





- Legende:**
- Umengrabfläche
 - Erdgrabfläche
 - Kriegsgrabfläche
 - historische Grabfläche
 - freie Fläche
 - A Neuanlage Umengrab
 - B Neuanlage Erdgrab



 ottostadt magdeburg	Landeshauptstadt Magdeburg -Eigenbetrieb- Stadtgarten und Friedhöfe Magdeburg	Stand: 11/2014
Friedhofsflächenkonzeption		
F13 - Pechauer Friedhof		

2 2 2

2 2 2