

Rothenseer Friedhof

Eröffnet im Jahre 1910



Gesamtfläche:	10.669 m²
Anzahl Grabstätten mit Nutzungsrechten: (Stand Dezember 2013)	508 Grabstätten
Jährlicher Bedarf an Grabstätten:	17 Grabstätten
Grabstättenbestand: (Prognose bis 2035)	671 Grabstätten

Erwerb Nutzungsrecht nach Grabstättenarten (Anzahl pro Jahr)

Rothenseer Friedhof	2010	2011	2012	2013	Durchschnitt der Anzahl Grabstätten
Grabstättenarten	Anzahl	Anzahl	Anzahl	Anzahl	
Erdreihengrabstätte	1	0	0	0	0
Erdwahlgrabstätte	1	2	1	2	2
Erdwahlgrabstätte in besonderer Lage					
Erdgemeinschaftsanlage					
Islamische Grabstätten					
Gemeinschaftsanlage für Erdwahlgrabstätten					
Urnenreihengrabstätte	3	1	1	1	2
Urnenwahlgrabstätte	2	4	6	4	4
Urnenwahlgrabstätte in besonderer Lage					
Urnengemeinschaftsanlage	0	4	4	2	3
Urnengemeinschaftsgrabstätte	10	9	6	5	8
Gemeinschaftsanlage für Urnenwahlgrabstätten					
Kindergemeinschaftsgrabanlage					
Naturgrabfeld					
Ruhegemeinschaft-Urnengemeinschaft					
Ruhegemeinschaft-Partnergrab					
Grabstätten im Rahmen der Ersatzvornahme					
Gesamt	17	20	18	14	17



Grabstättenart nicht im Angebot

Nutzungsrecht nach Grabstättenarten

Prognose bis 2035 (2050)

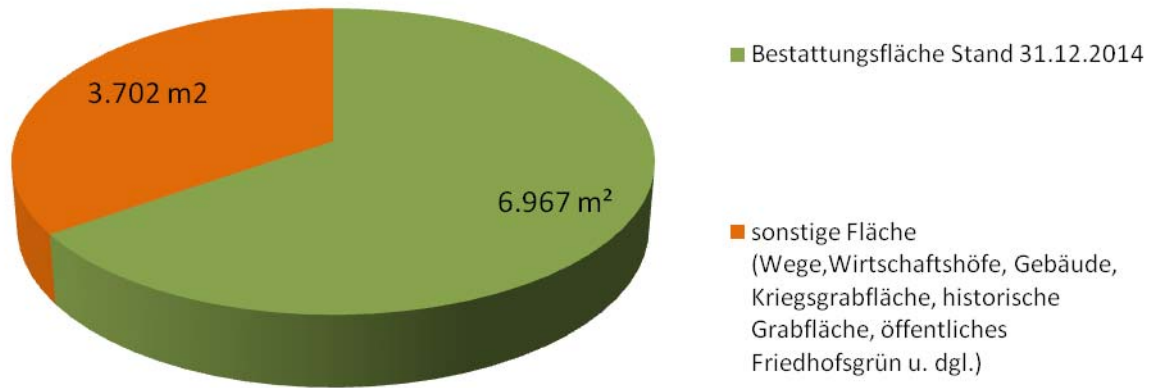
Rothenseer Friedhof	IST Stand: 12 / 2013		PROGNOSE 2035				PROGNOSE 2050			
	Bestand		Abgang		Zugang		Bestand		Bestand	
	NR *	Fläche	NR *	Fläche	NR *	Fläche	NR *	Fläche	NR *	Fläche
Grabstättenarten	Anzahl	m ²	Anzahl	m ²	Anzahl	m ²	Anzahl	m ²	Anzahl	m ²
Erdreihengrabstätte	33	231	34	238	6	42	5	35	5	38
Erdwahlgrabstätte	178	1.561	36	312	36	316	178	1.565	162	1.424
Erdwahlgrabstätte in besonderer Lage										
Erdgemeinschaftsanlage										
Islamische Grabstätten										
Gemeinschaftsanlage für Erdwahlgrabstätten										
Urnenreihengrabstätte	36	161	40	179	36	161	32	143	33	146
Urnenwahlgrabstätte	172	1.434	34	287	97	809	235	1.957	241	2.007
Urnenwahlgrabstätte in besonderer Lage										
Urnengemeinschaftsanlage	21	21	27	27	61	61	55	55	55	55
Urnengemeinschaftsgrabstätte	68	207	84	255	182	553	166	505	165	503
Gemeinschaftsanlage für Urnenwahlgrabstätten										
Kindergemeinschaftsgrabanlage										
Naturgrabfeld										
Ruhegemeinschaft-Urnengemeinschaft										
Ruhegemeinschaft-Partnergrab										
Grabstätten im Rahmen der Ersatzvornahme										
Kolumbarien										
Gesamt	508	3.615	255	1.298	418	1.942	671	4.259	662	4.173

NR * = Nutzungsrecht

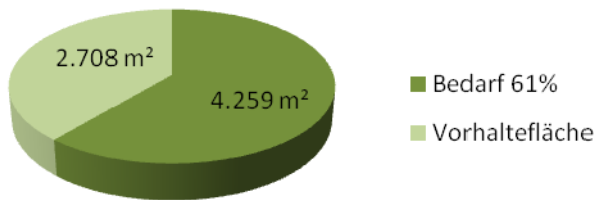
Flächenaufteilung / Flächenbedarf

Rothenseer Friedhof

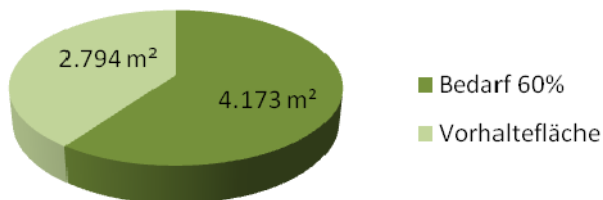
Gesamtfläche 10.669 m²

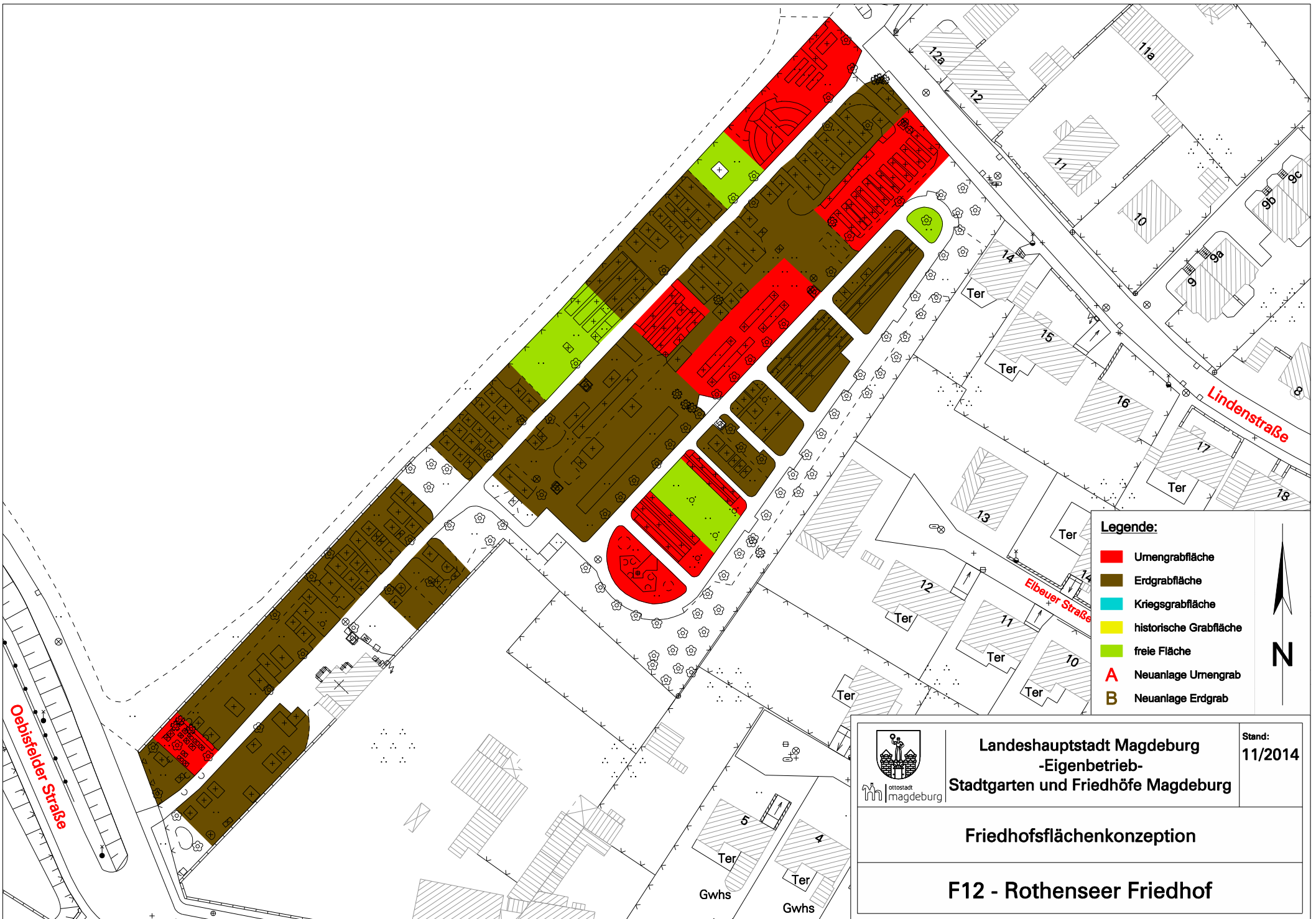


Bestattungsfläche Prognose 2035



Bestattungsfläche Prognose 2050





- Legende:**
- Umengrabfläche
 - Erdgrabfläche
 - Kriegsgrabfläche
 - historische Grabfläche
 - freie Fläche
 - A Neuanlage Umengrab
 - B Neuanlage Erdgrab



Landeshauptstadt Magdeburg
 -Eigenbetrieb-
 Stadtgarten und Friedhöfe Magdeburg

Stand:
 11/2014

Friedhofsflächenkonzeption

F12 - Rothenseer Friedhof