




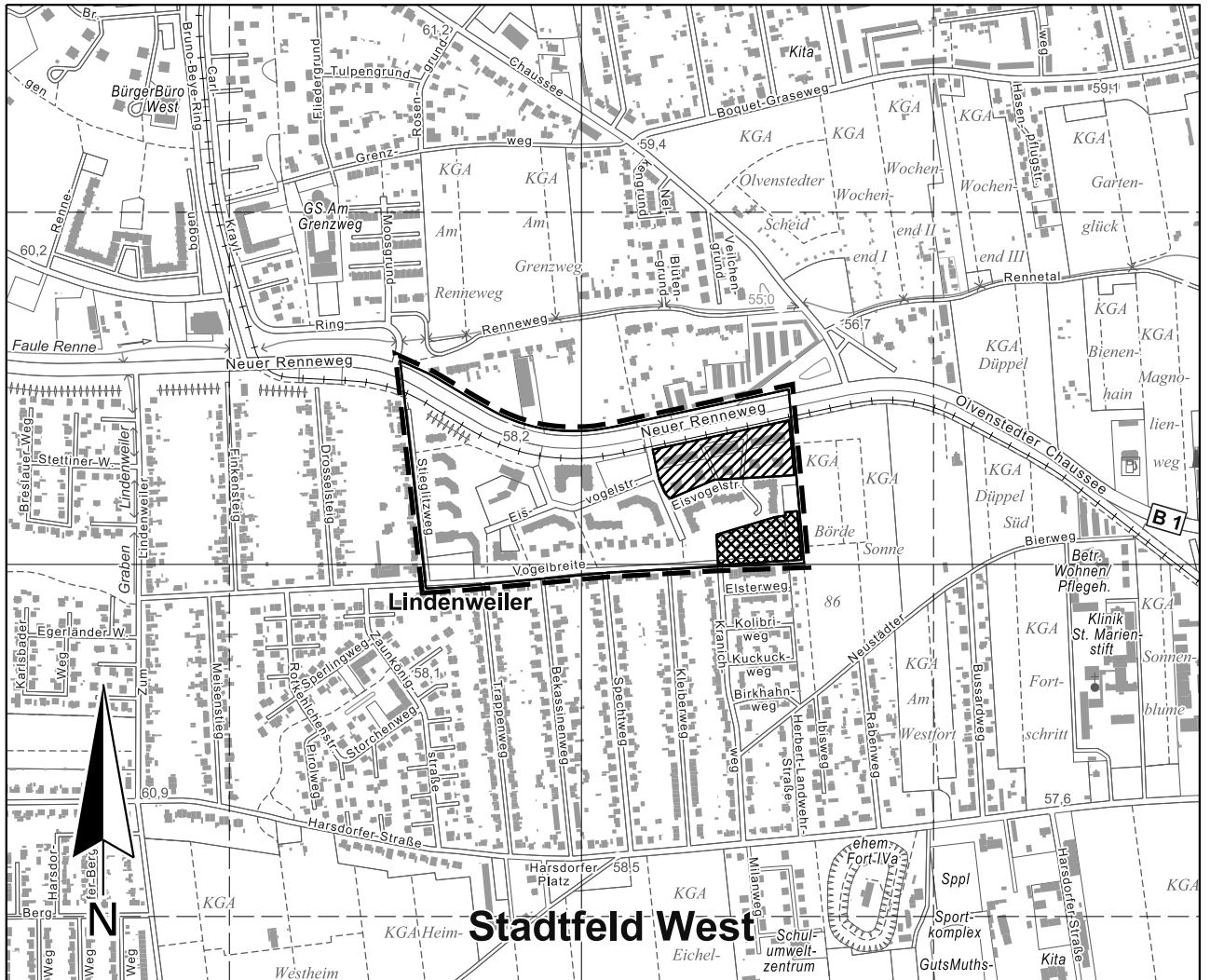
# Landeshauptstadt Magdeburg

Lageplan zur Aufhebung

Bebauungsplan Nr. 302 - 1; die 1. Änderung und 2. Änderung

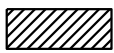
Bezeichnung: Vogelbreite/ Rennweg

DS0251/16 Anlage 1



Ausschnitt aus der topographischen Stadtkarte M 1:10 000

Stand des Stadtkartenauszugs: 04/2016



Bereich der 1. Änderung des Bebauungsplanes Nr. 302-1



Bereich der 2. Änderung des Bebauungsplanes Nr. 302-1



Räumlicher Geltungsbereich des Bebauungsplanes Nr. 302-1 umgrenzt:

- im Norden: durch den "Neuen Rennweg",
- im Osten: durch die vorhandene Kleingartenanlage,
- im Süden: durch die "Vogelbreite",
- im Westen: durch den "Stieglitzweg".