


 08650 Löwenzahnweg - zu widmende Verkehrsfläche Länge 236 m

 08660 Hufplatiochweg - zu widmende Verkehrsfläche Länge 178 m

 08655 Schafgarbenweg - zu widmende Verkehrsfläche Länge 202 m

	Landeshauptstadt Magdeburg Der Oberbürgermeister Tiefbauamt Abteilung Tiefbaukoordinierung	Maßstab: 1:1500 Ausgabedatum: 05-MAR-2018
	Ausschnitt aus dem topographischen Stadtkartenwerk und der Liegenschaftskarte M 1:500/1000	
DS0055/18 - Widmung von Verkehrsflächen B-Plan 301-4A "Westlicher Rennebogen"		