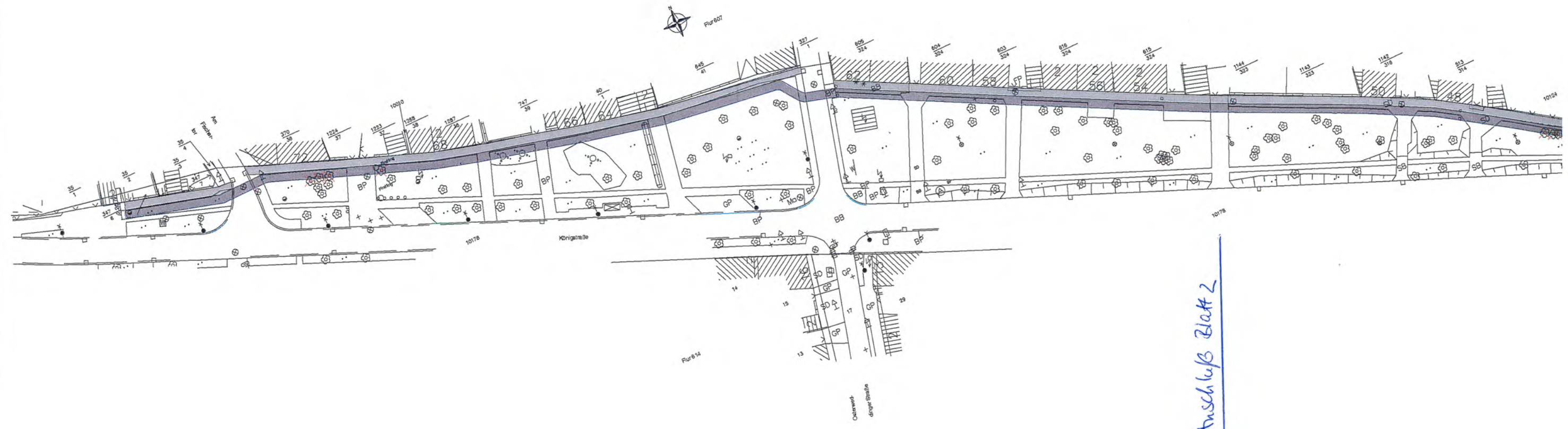
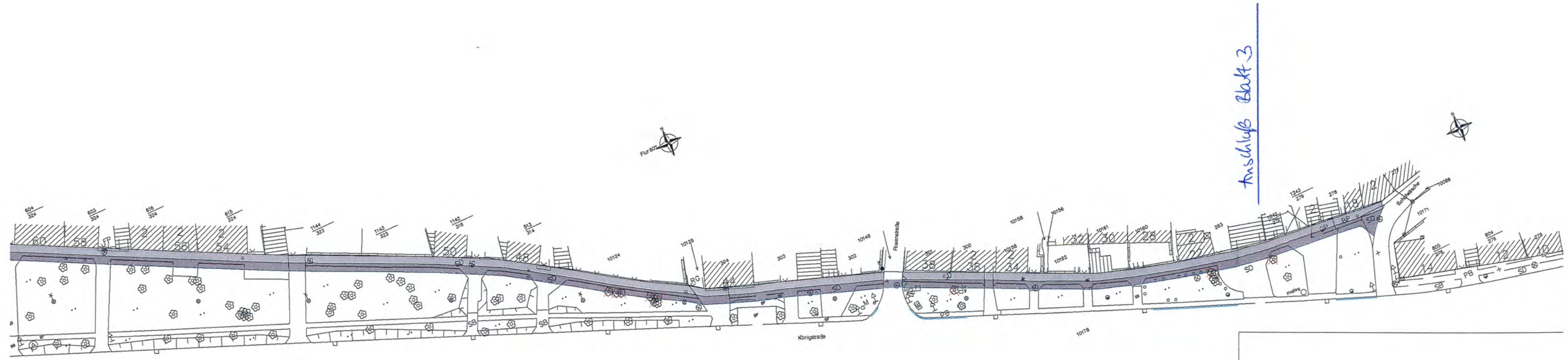


DS 0548/19  
Anlage 3, Blatt 1



Anschluß Blatt 2

DS 0548/19  
Anlage 3, Blatt 2



Anschluss Blatt 1

Anschluss Blatt 3

- vorhandener Gehwegbereich
- Radweg - Variante 3
- Baumfällung

DS 0548/19  
Anlage 3, Blatt 3

Lagestatus LS 150  
Höhenstatus NHN 1992

Stand: 04.2.2019

### Beraten + Planen

Ingenieurgesellschaft mbH  
Am Stadtfeld 1  
39167 Irxleben  
Tel. 03 92 04 / 92 39 0  
beratenundplanen@web.de

	Datum	Zeichen
bearbeitet	19.09.2018	Her.
gezeichnet	19.09.2018	Her.
geprüft	19.09.2018	Bor.

Landeshauptstadt Magdeburg  
Der Oberbürgermeister  
Tiefbauamt

	Datum	Zeichen
nachgeprüft		

Nr.	Art der Änderung	Datum	Zeichen
-	-	-	-

### - Vorplanung -

Landeshauptstadt Magdeburg  
Der Oberbürgermeister  
Tiefbauamt

Straße: Königstraße

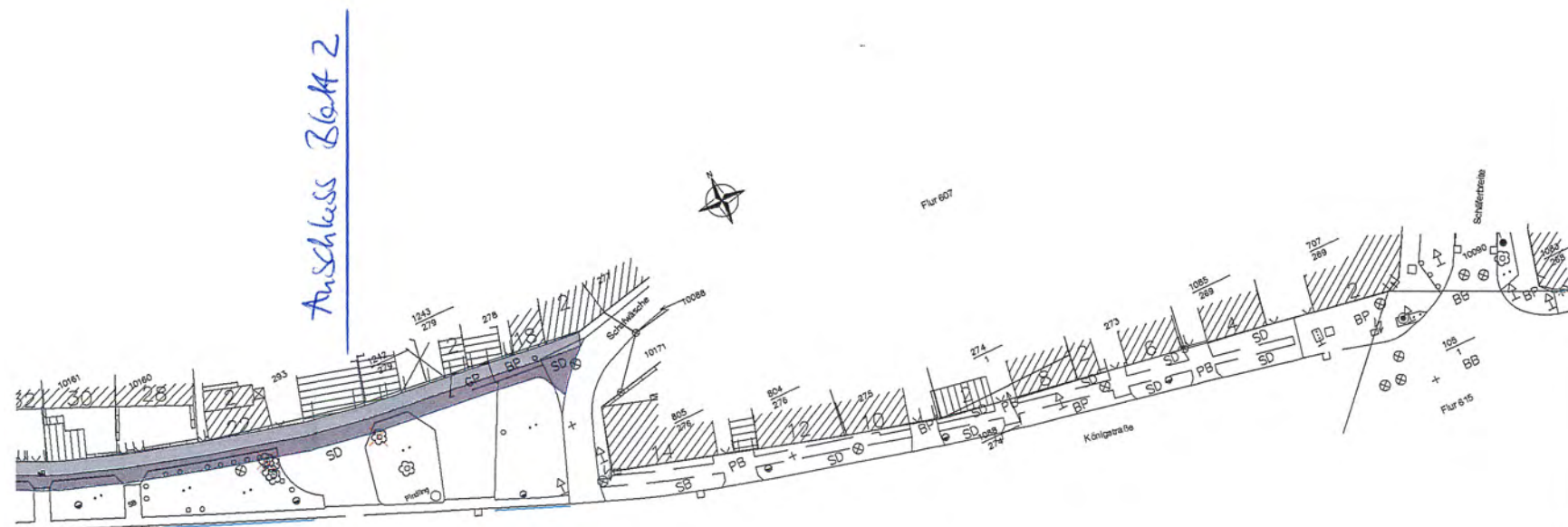
Unterlage / Blatt-Nr.: 5/ V3




Lageplan - Variante 3

PROJIS-Nr.:

Maßstab: 1 : 1.000

EFRE Radweg - Königstraße  
von 'Am Fischertor' bis 'Schafwäsche'



-  vorhandener Gehwegbereich
-  Radweg - Variante 3
-  Baumfällung