
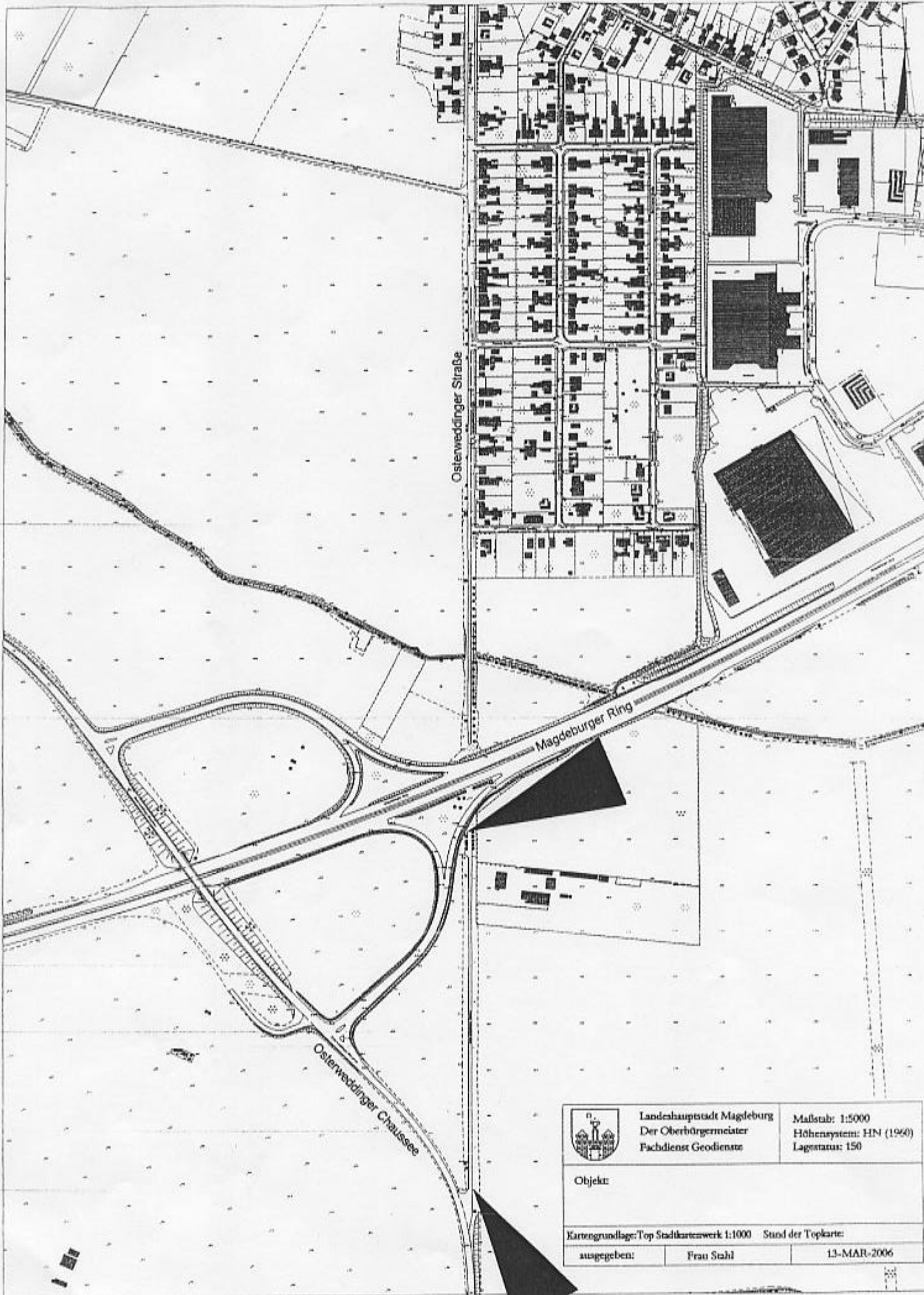





Magdeburger Ring

Osterweddinger Chaussee

	Landeshauptstadt Magdeburg	Mußstab: 1:2000
	Der Oberbürgermeister	Höhenystem: HIN (1960)
	Fachdienst Geodäsie	Lagestatus: 150
Objekt:		
Kartengrundlage: Top Stadtkartenwerk 1:1000 Stand der Topkarte:		
ausgegeben:	Frau Stahl	13-MAR-2006



	Landeshauptstadt Magdeburg	Maßstab: 1:5000
	Der Oberbürgermeister	Höhensystem: HN (1960)
	Fachdienst Geodienste	Lagestatus: 150
Objekt:		
Kartengrundlage: Top Stadtkartenwerk 1:1000 Stand der Topkarte:		
ausgegeben:	Frau Stahl	13-MAR-2006