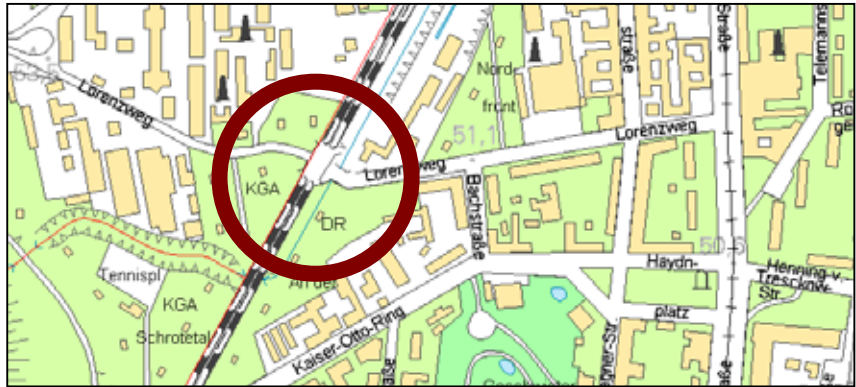


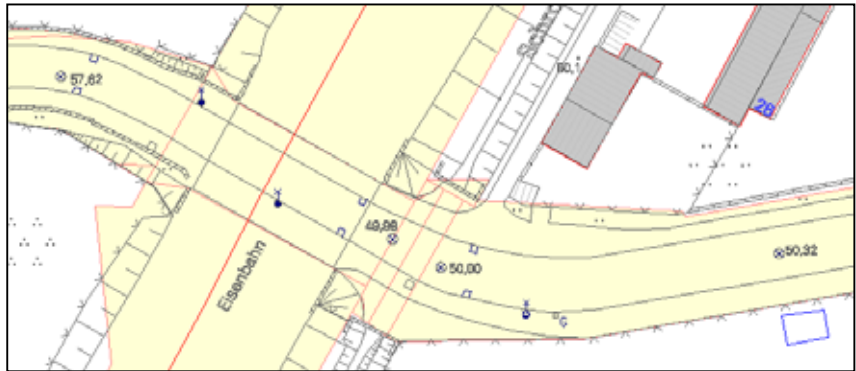
1. BESTAND

**Material:** 6 x Hohlkastenbrücken aus Stahl  
**Art:** Sammelstraße  
**Maße:**  $L_W = 15,20 \text{ m}$ ,  $L_H = 4,40 \text{ m}$

Kartendetail:



Lageplan-ausschnitt (WebKis):



Bestandsfoto (Ostseite)



Bestandsfoto (Westseite)



## 2. VORGABEN LANDESHAUPTSTADT MAGDEBURG (2003)

---

**Maße:**  $L_W = 15,20 \text{ m}$   
 $L_H = 4,40 \text{ m}$

**Aufteilung:** Gb / Rb / Fb / Rb / Gb

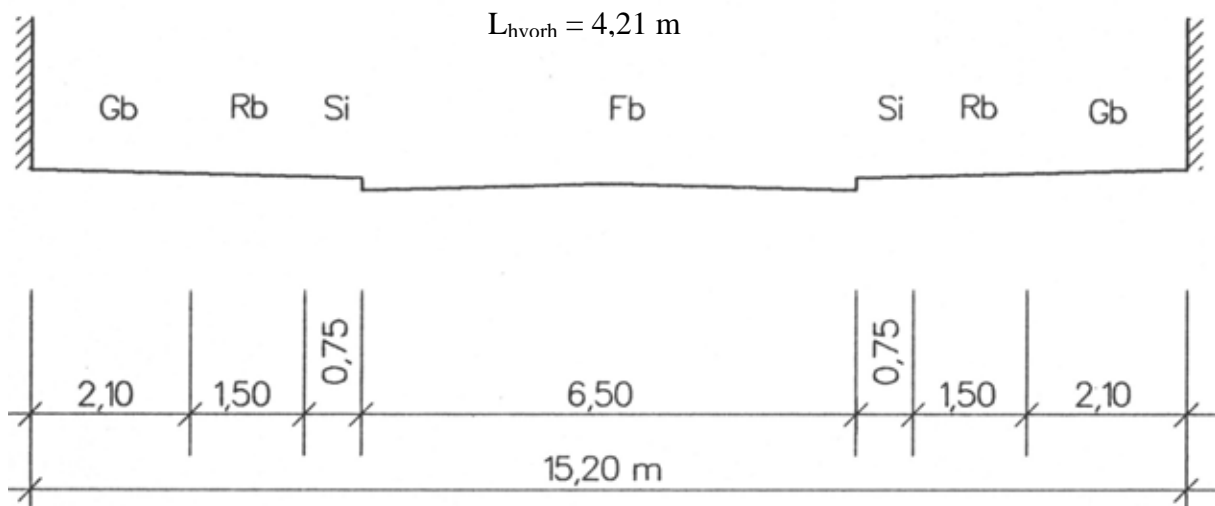
**B-Pläne:**

- » westlich angrenzend B-Plan Nr. 165-3 "Münchenhofstraße"
- » östlich angrenzend B-Plan Nr. 171-1 "Am Geschwister-Scholl-Park"
- » östlich angrenzend B-Plan Nr. 171-2 "Gutenbergstraße"

**Forderungen:**

- » keine Forderungen durch die LH MD zur Veränderung der Durchfahrtsbreite und – höhe erhoben
- » **Zur Aufrechterhaltung der Verkehrsabläufe kann die Baumaßnahme Lorenzweg nicht zeitgleich mit den Baumaßnahmen Walther-Rathenau-Straße realisiert werden.**

**Regelquerschnitt:**



# Neubau EÜ Lorenzweg

## 3. VORPLANUNG DB (2002 / 2004)

---

**Maße:**  $L_W = 15,20$  m (Beibehalten der vorhandenen  $L_W$ )  
 $L_H = 4,40$  m (Bestand)  
Absenkung um 0,60 m

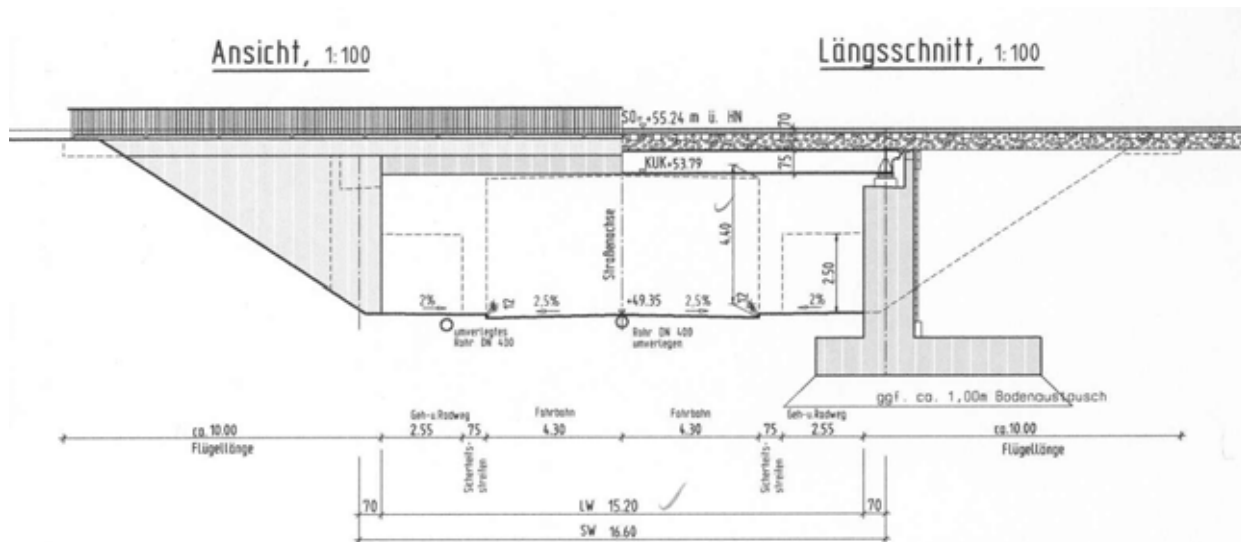
**Aufteilung:** Planung mit veränderter Aufteilung  
Gb-Rb / Fb / Gb-Rb

**Kosten:** 4,11 Mio Euro getragen durch die DB,  
da keine zusätzlichen Forderungen der LH MD

**Art:** Sammelstraße

**Material:** 3 x Trägerrostüberbau (einfeldrig) Variante 1

**Vorplanung DB:**



## 4. OFFENE PROBLEMPUNKTE (2006)

---

» Widerspruch zwischen Querschnittsaufteilung der Vorgabe LH MD und DB bei gleicher LW.