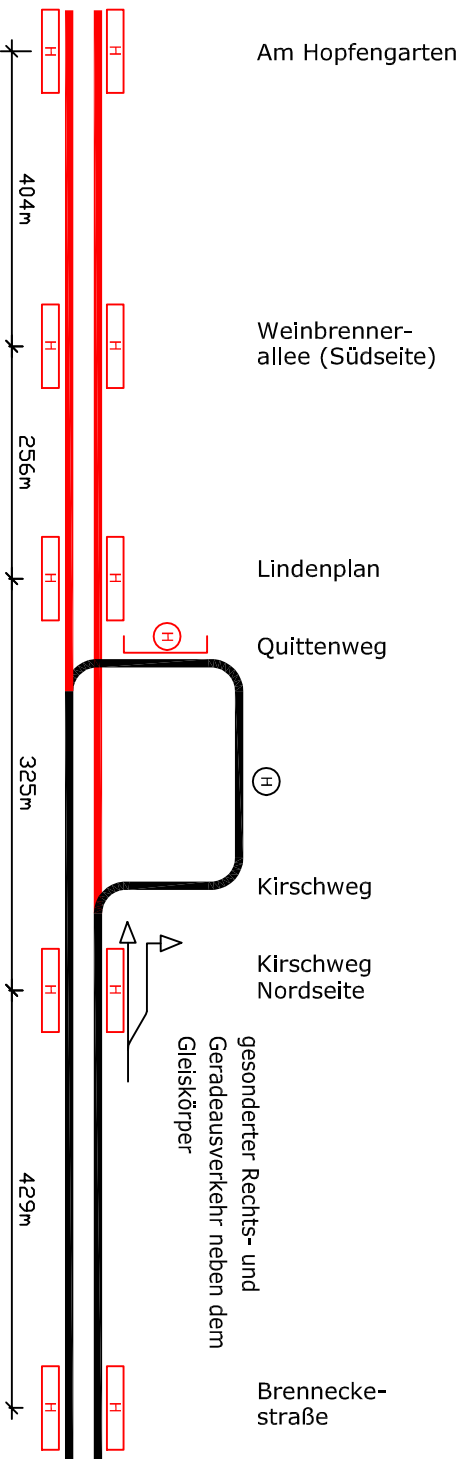
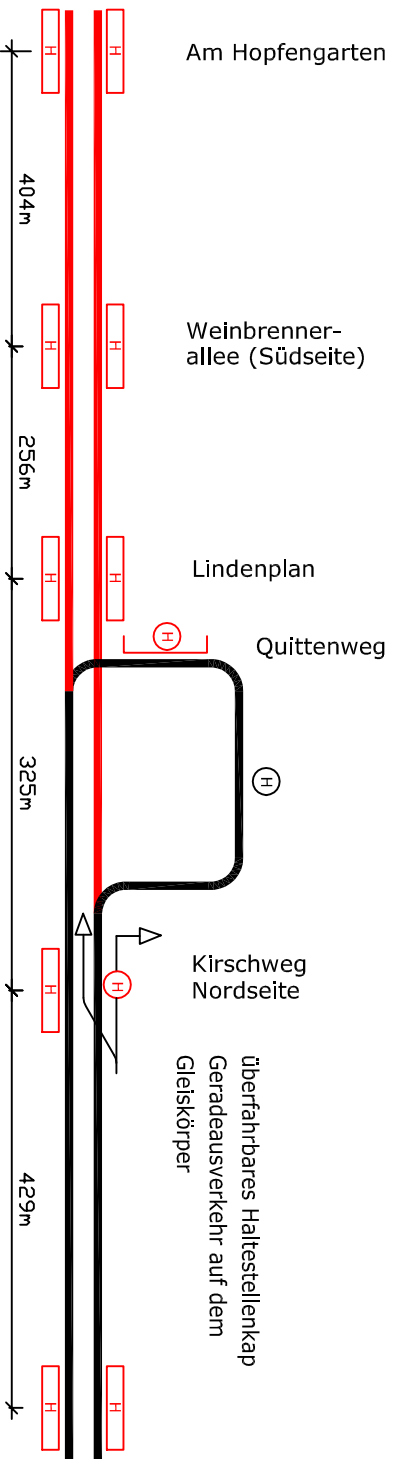




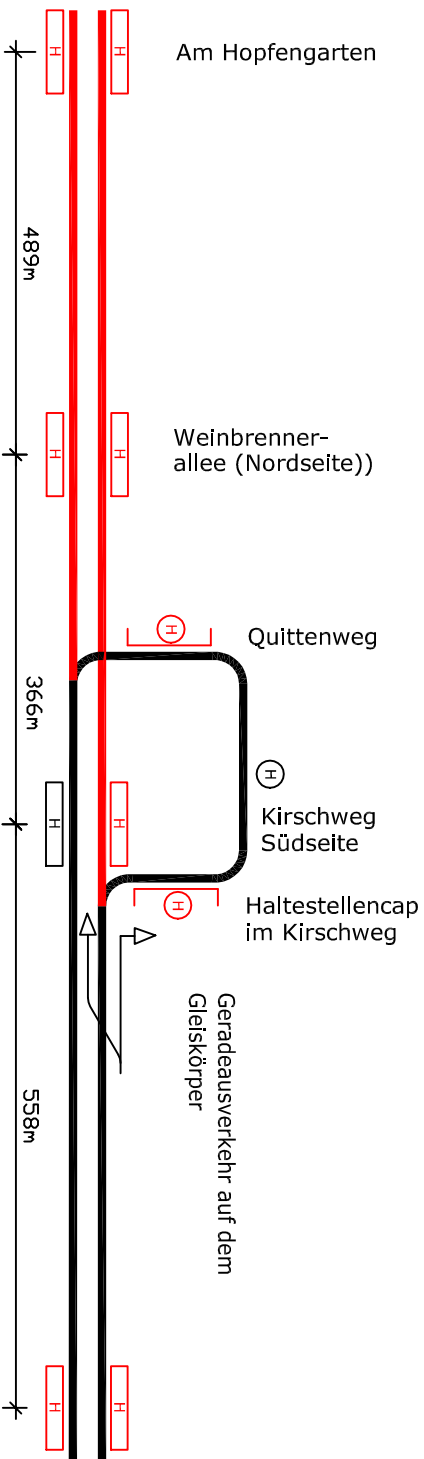
# Haltestellenlage in Abhängigkeit von der Verkehrslösung Knoten Leipziger Straße/Kirschweg








Variante 1 u. Variante 4



Variante 2



Variante 3  
(Haltestelle  
Lindenplan  
entfällt)

- Legende**
-  bestehende Anlage
  -  Netzerweiterung
  -  Haltestelleninsel
  -  überfahrbares Haltestellenkap
  -  Haltestellenkap