



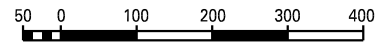
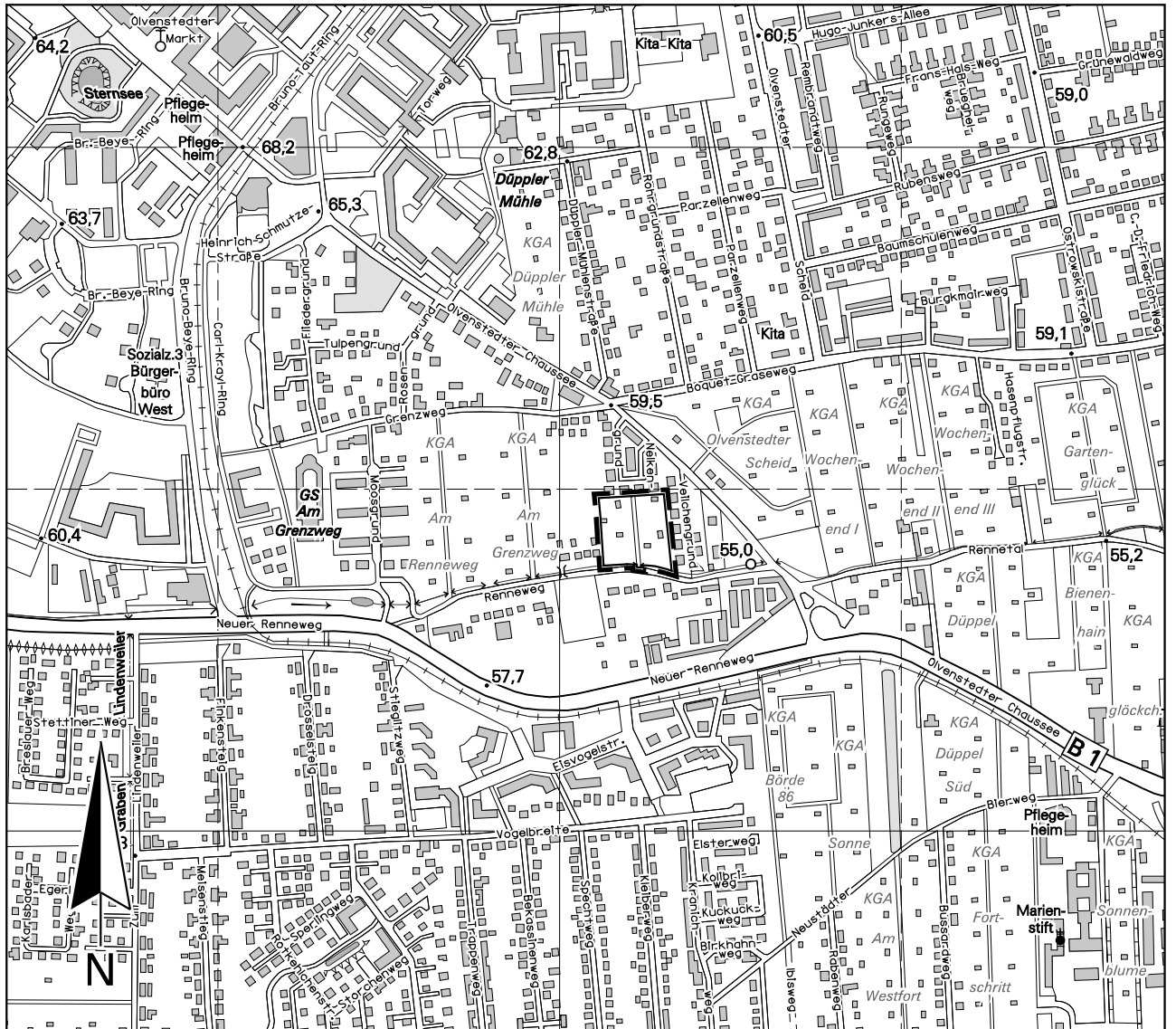
# Landeshauptstadt Magdeburg


Lageplan zum Entwurf

Vorhabenbezogener Bebauungsplan Nr. 301 - 6.1

Bezeichnung: Rennweg

DS0485/09\_Anlage\_2



 Räumlicher Geltungsbereich des vorhabenbezogenen Bebauungsplanes Nr. 301-6.1 umgrenzt:

- im Norden: durch die Nordgrenze des Flurstückes 4006/2 der Flur 234
- im Osten: durch die Ostgrenze des Flurstückes 4006/2 der Flur 234
- im Süden: durch die Südgrenze des Flurstückes 4006/2 der Flur 234 einschließlich des Brückenbauwerkes über die Faule Renne
- im Westen: durch die Westgrenze des Flurstückes 4006/2 der Flur 234