

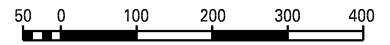
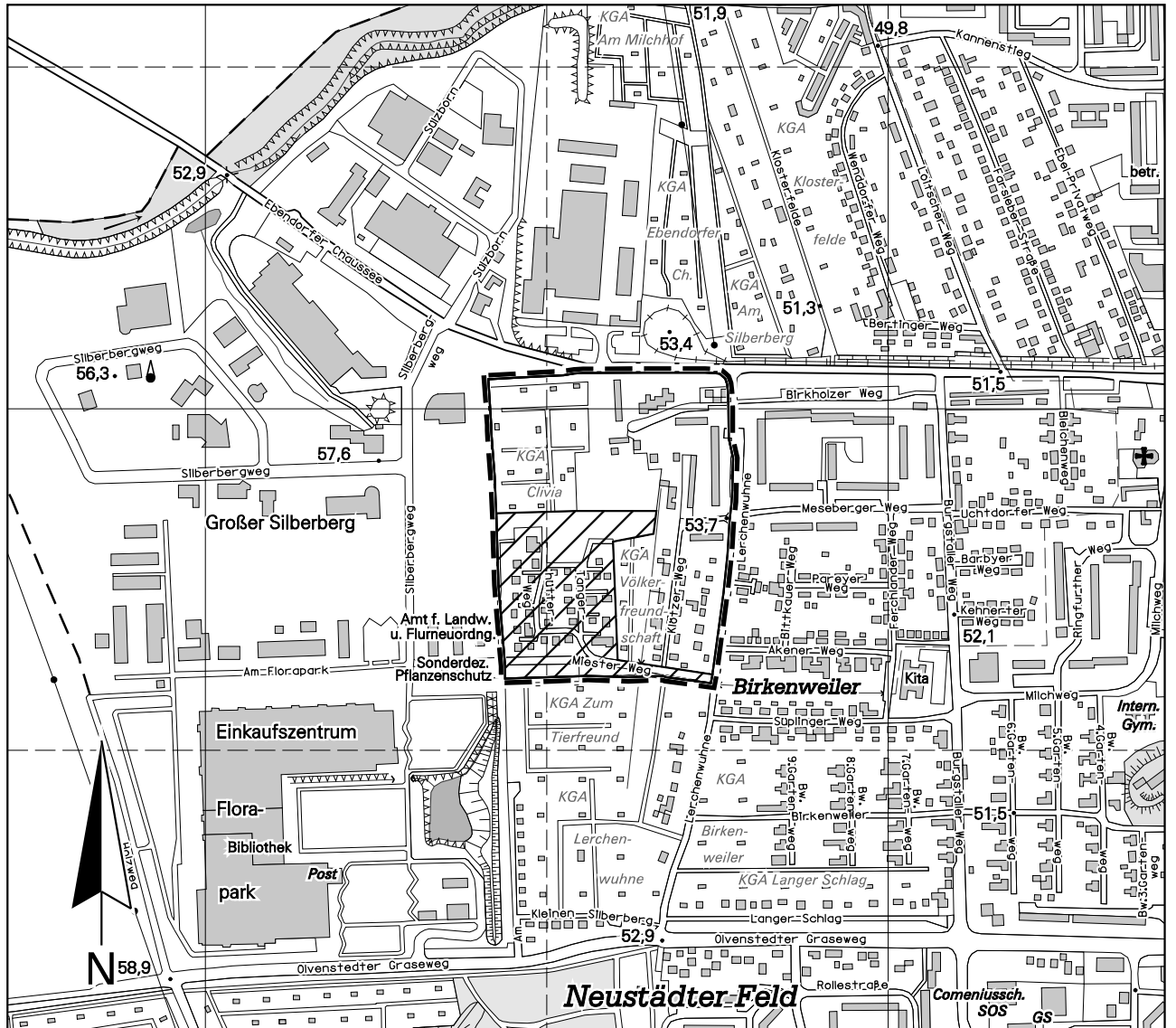
# Landeshauptstadt Magdeburg

Lageplan zur 3. Änderung des Satzungsbeschlusses


Bebauungsplan Nr. 111 - 3

DS0189/10 Anlage 1

Bezeichnung: Lerchenwuhne Teilbereich A



 Räumlicher Geltungsbereich des Bebauungsplanes Nr. 111 - 3

 Räumlicher Geltungsbereich des Teilbereiches A umgrenzt:

- im Norden: von der Nordgrenze des Flurstückes 10002 und deren westlicher und östlicher Verlängerung, von der Südgrenze des Flurstückes 25/16 und deren östlicher Verlängerung,
- im Osten: von der Ostgrenze des Flurstückes 265, der Norgrenze der Kleingartenanlage "Völkerfreundschaft" (im Flurstück 10042), der Westgrenze der Flurstücke 10042, 10081, 33/30 und 100155, der Nord-, Ost- und Südgrenze des Miester Weges,
- im Süden: von der Nordgrenze der Flurstücke 10286, 10284, 10282, 10283, 35/19 und 153/35,
- im Westen: von der Ostgrenze der Flurstücke 10001 und 49/10.