A-A

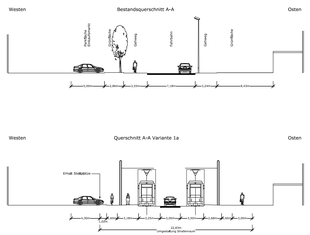

B-B

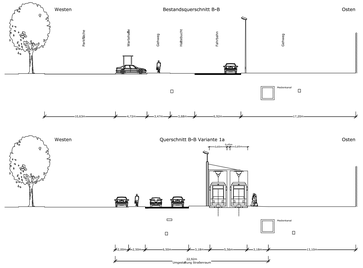

C-C

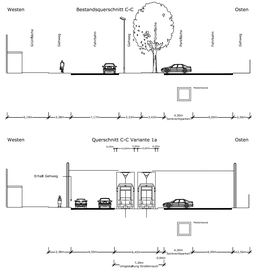

D-D

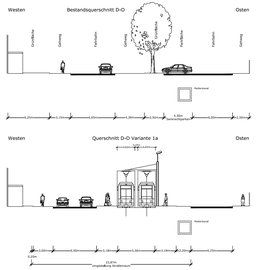

E-E

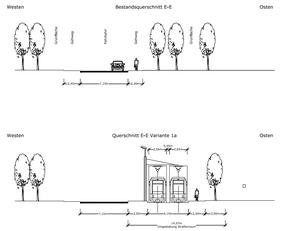

Legende:

- Fahrbahn
- Fahrbahn vorhanden
- überfahrbarer Gleisbereich
- besonderer Bahnkörper überfahrbar
- besonderer Bahnkörper Rasengleis
- Haltestellenwartefläche
- Gehweg
- Gehweg vorhanden
- Grundstückszufahrt
- PKW-Stellplatz
- PKW-Stellplatz vorhanden
- Schutzstreifen
- Radweg/Schutzstreifen
- Radweg vorhanden
- Grünfläche
- Grünfläche vorhanden
- Baum Neupflanzung
- Baum Fällung
- Zufahrt
- Zugang
- Abbruch baulicher Anlagen
- Flurstücksgrenze
- 153 Flurstücksnummer

Anmerkungen:
Bei den dargestellten Markierungselementen handelt es sich um eine funktionale Darstellung, keine Darstellung im verkehrsrechtlichen Sinn.

Höhensystem: HS 160
Lagestatus: LS 150

Nr.	Datum	Name	Änderung

Fachplaner:
Ingenieurbüro Buschmann GmbH
Straßenbau Straßen - und Verkehrsbau Bauleitung Planung Projektsteuerung Bauüberwachung
Hansestraße 7, 39124 Magdeburg
Tel.: 039120 21 34 20
Fax: 039120 21 34 25
E-Mail: info@ing-buero-buschmann.de

	Datum	Zeichen
bearbeitet	02.12.2014	E. Buschmann
gezeichnet	02.12.2014	plot
geprüft		

Generalplaner:
VCDB VerkehrsConsult Dresden-Berlin GmbH
Könneritzstraße 31
01067 Dresden
Tel.: (0351) 48 2 31 00
Fax: (0351) 48 2 31 09

Planungsgrundlage:
Vermessung von Mensel & Co. GmbH & Co. KG
(Stand Mai 2014)

Vorhabenträger:
MVB MAGDEBURGER VERKEHRSBETRIEBE GmbH & Co. KG

Unterlage: 5.1
Blatt Nr.: 1

Vorhaben:
2. Nord-Süd-Verbindung der Straßenbahn
Vorplanung BA6
Ebendorfer Chaussee bis Kannenstieg

Lageplan Variante 1a
(Vorzugsvariante)

Maßstab: M 1:1000

Gesehen-Vermerk der Magdeburger Verkehrsbetriebe GmbH
siehe Planverzeichnis mit Sammelfreigabe

Blattgröße: 594x1350mm Zeichnung erstellt mit AutoCAD