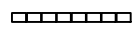











Legende

-  Pfahlreihe / Betonpalisaden
-  Blockstufen chinesischer Granit (gestrahlt/geflammt)
-  Betonsteinpflasterung
-  Natursteinpflasterrinne, 3 zeilig (Breite: 0,3 m)
-  zu fallende Bäume
-  gepl. Zaun
-  gepl. Drainage
-  Schnittlinie linke Seite Treppe
-  Schnittlinie mitte Treppe
-  Schnittlinie rechte Seite Treppe

Nr.	Datum	Art der Änderung und Ergänzung	gez.	gepr.
	gemessen am: April 2014	Lagebezugssystem: Lagestatus 150		
	durch: LH MD - Vermessung	Höhenbezugssystem: NHN		

- Entwurfsplanung -



**INGENIEURBÜRO
PABSCH & PARTNER**
Ingenieurgesellschaft mbH
Hallische Straße 4, 39104 Magdeburg
Tel. 0391/520885-0, Fax. 0391/520885-20
md@ipp-consult.de, www.ipp-consult.de

bearb.	gez.	gepr.	freigeg.
Kattner	Brunner	Seifert	Geschäftsf./Prokurist
	<i>Brunner</i>		
Datum:	31.07.2015		
Maßstab:	1 : 100		
Proj.-Nr.:	3433-14	Zeichn.-Nr.:	30.2

Landeshauptstadt
Magdeburg
Landkreis Magdeburg

Zuwegung
Salbker Wasserturm

Dr. P.

Lageplan

3433-14-EW-Planung.dwg
Weitergabe und Vervielfältigung der Zeichnung, sowie Verwertung und Mitteilung ihres Inhalts ist ohne unsere ausdrückliche Genehmigung nicht gestattet!