




Regelquerschnitt 1 - 1

Station 0+150.00
(von Station 0+000.00 bis 0+275.00)

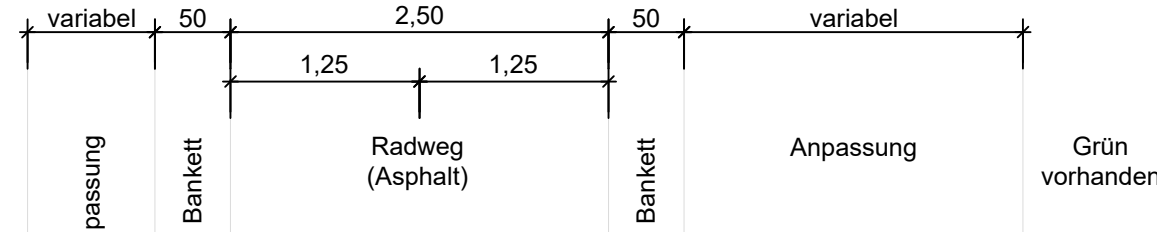
LEGENDE

Bestand:  Geländeoberkante
 48.14 Höhe

Planung:  47.22 Höhe

Graben
Schrote

Böschung
vorhanden



spätere Nachrüstung
der Beleuchtung möglich

10 cm Oberboden
mit Rasenansaat

20 cm Oberboden
mit Rasenansaat

Auffüllung mit
verdichtungsfähigem Material
(ggf. Erosionsschutz)

Leerrohr PVC DN 110
für Beleuchtungskabel
Leitungsgraben: 0,20 x 0,30 m

Gasleitung
HD DN 400 St
Überdeckung :
Bestand -1.15 m
Planung -1.18 m

Abwasserdruckleitung
OD 355 PE
Überdeckung :
Bestand -1.35 m
Planung -1.26 m

Abwasserdruckleitung
OD 355 PE
Überdeckung :
Bestand -1.42 m
Planung -1.38 m

Stromkabel
NAYY 4x185 1kv ORT
Überdeckung : k. A.

Stromkabel
NAYY 4x150 1kv ORT
Überdeckung : k. A.

43.75

Oberbau Radweg als Wartungsweg nutzbar,
Asphaltbauweise:

Ev ₂ mind. 120 MPa	8 cm Asphalttragdeckschicht
Ev ₂ mind. 100 MPa	15 cm Schottertragschicht 0/32, B1
	20 cm Frostschutzschicht 0/45, B2
Ev ₂ mind. 45 MPa	Vlies
	30 cm Grobschlag 0/63 - 0/100 Einbau einlagig
	Planum
	73 cm Gesamtbefestigung

Nr.	Datum	Art der Änderung und Ergänzung	gez.	gepr.
gemessen am: Juli 2012		Lagebezugssystem: 150		
durch: R. Uther		Höhenbezugssystem: NHN 1992		

Ausführungsplanung



**INGENIEURBÜRO
PABSCH & PARTNER**

Ingenieurgesellschaft mbH
Hallische Straße 4, 39104 Magdeburg
Tel. 0391/520885-0, Fax. 0391/520885-20
md@ipp-consult.de, www.ipp-consult.de

bearb.	gez.	gepr.	freigeg.	Landeshauptstadt Magdeburg
Huhn	Rockrohr	Seifert	Geschäftsf./ Prokurist	
Datum: 08.06.2016				Schroteradweg zwischen Schöppensteg und Wasserkunststraße
Maßstab: 1 : 50				
Proj.-Nr.: 4669-15		Zeichn.-Nr.: 50.14.1		

Handwritten signature

Regelquerschnitt 1 - 1