


 08710 Kiesweg -zu widmende
 Verkehrsfläche Länge 64 m

 08715 Steinweg -zu widmende
 Verkehrsfläche Länge 74 m

 08720 Felsweg -zu widmende
 Verkehrsfläche Länge 79 m

	Landeshauptstadt Magdeburg Der Oberbürgermeister Tiefbauamt Abteilung Tiefbaukoordinierung	Maßstab: 1:1500 Ausgabedatum: 05-APR-2018
	Ausschnitt aus dem topographischen Stadtkartenwerk und der Liegenschaftskarte M 1:500/1000/1500	
DS0151/18 - „Widmung von Verkehrsflächen B-Plan 205-2.Ä "Steinkuhle Süd im Teilbereich"“		