

Landeshauptstadt Magdeburg

Lageplan zur Aufstellung und Entwurf

8. Änderung zum Bebauungsplan Nr. 301 - 1


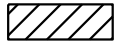

DS0367/18 Anlage 1

Bezeichnung: Kümmelsberg Ostseite, im Teilbereich



Ausschnitt aus der topographischen Stadtkarte M 1:10 000

Stand des Stadkartenauszugs: 07/2018

-  Räumlicher Geltungsbereich zum Bebauungsplan Nr. 301-1
-  Räumlicher Geltungsbereich der 6. Änderung zum B-Plan 301-1 (Oktober 2016)
-  Räumlicher Geltungsbereich der 8. Änderung im Teilbereich umgrenzt:

Im Norden: durch die nördliche Grenze der Flurstücke 05111 und 10581
Im Osten: durch die östliche Grenze der Flurstücke 10581 und 10599,
Im Süden: durch die südliche Grenze der Flurstücke 10599, 10598 und 10553,
Im Westen: durch die westliche Grenze der Flurstücke 10553 und 05111