QUERSCHNITT - nördlicher Abschnitt

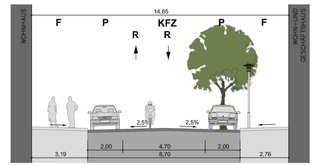

QUERSCHNITT - mittlerer Abschnitt

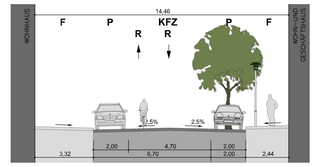

QUERSCHNITT - südlicher Abschnitt

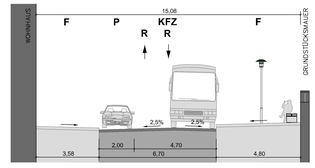

F - Fußgänger / KFZ - Kraftfahrzeug / P- Parken / R - Radfahrer
für Radfahrer in beiden Richtungen erlaubt

M 1 : 100

Legende

DS0131/20 Anlage 3

Bestand

- Gebäude / Überdachung
- Mauer / Zaun
- Laubbäume / Nadelbäume
- Grünland
- Schächte
- Straßenabläufe
- BB Bitumen
- PB Plattenbeton
- Mo Mosaikpflaster
- GP Großpflaster
- Unterflurhydrant / Schieber
- Schaltkasten
- Leuchte
- Stahlmast
- Verkehrszeichen / Ampelanlage
- Pumpe
- BS Blaubasalt
- SD Schotterdecke
- BP Betonsteinpflaster

Planung

- Bearbeitungsgrenze
- Bauabschnittsgrenze 1. BA
- Fahrbahn Asphalt
- Gehweg / Grundstückszufahrt Pflasterplatten 20 x 20 cm
- Seitenbereich Mosaikpflaster 4 - 7 cm
- Stellfläche Großpflaster-Naturstein
- Ausbau Fußweg erfolgte im 1. Bauabschnitt
- Baum mit Baumscheibe
- Gosse mit Straßenablauf
- abgesenkter Bord
- Abbruch
- Straßenbeleuchtung
- Bank / Papiertorb
- Fahrrad-Anlehnbügel
- Standort Verkehrszeichen

Nr.	Datum	Art der Änderung und Ergänzung	gez.	gepr.

gemessen am: April / Juni 2016 | Lagestatus: LS 150

durch: LS MD, FB - Verm. amt und Baurecht | Höhenbezugssystem: NHN1992 (HS 160)

- Vorplanung -

INGENIEURBÜRO PABSCH & PARTNER
Ingenieurgesellschaft mbH
Hallische Straße 4, 39104 Magdeburg
Tel.: 0391/520885-0, Fax: 0391/520885-20
md@ipp-consult.de, www.ipp-consult.de

bearb.	gez.	gepr.	freigeg.
Seifert	Rockrohr	Seifert	Geschäftsf./ Prokurist

Landeshauptstadt Magdeburg
Tiefbauamt

Datum: 15.03.2019
Maßstab: 1 : 250
Proj.-Nr.: 4942-16 | Zeichn.-Nr.: 20.2.2

Umgestaltung der Rottersdorfer Straße in Magdeburg

Lageplan
- 2. BA Fahrbahn und westl. Gehweg - Variante 2

Weitergabe und Vervielfältigung der Zeichnung, sowie Verwertung und Mitteilung ihres Inhalts ist ohne unsere ausdrückliche Genehmigung nicht gestattet!