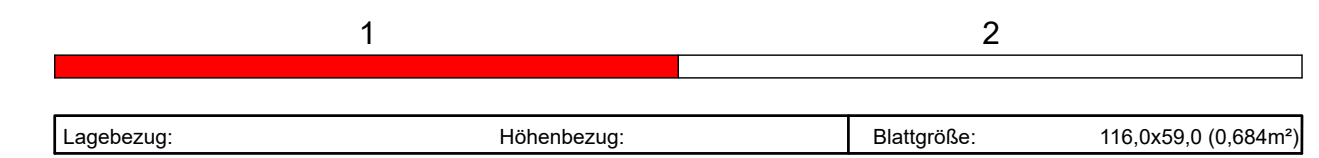
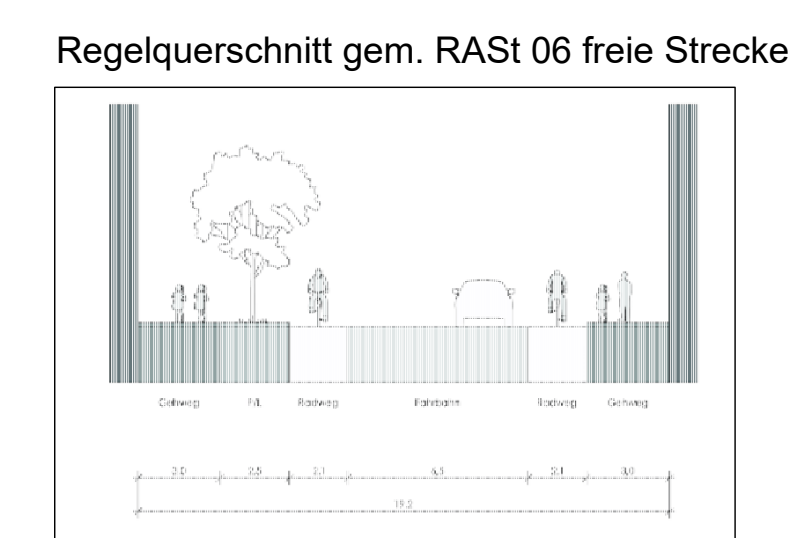
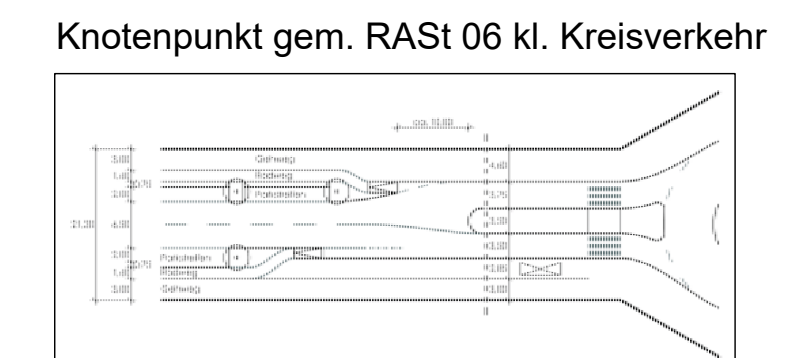
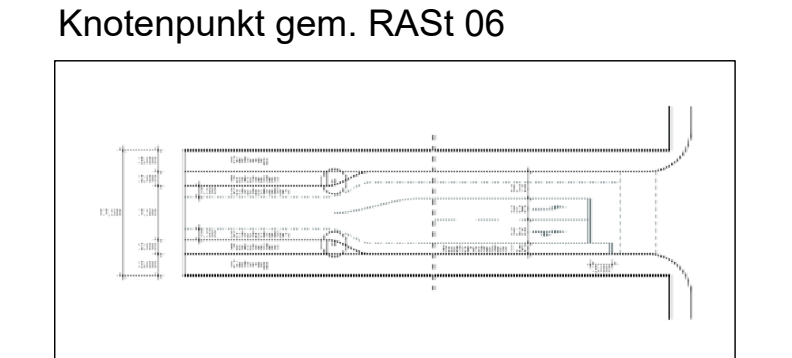




- I0393/20 Anlage 3 Blatt 1**
- Knotenpunkt plangleich mit vorfahrtregelnder Beschilderung
  - ⊙ Knotenpunkt plangleich Kreisverkehr
  - ⬡ Knotenpunkt plangleich LSA - geregelt
  - - - Darstellung für mögliche Weiterführung der Entlastungsstrecke in Verbindung mit dritter Elbquerung



Lagebezug: Höhenbezug: Blattgröße: 116,0x59,0 (0,684m²)

AUFTRAGGEBER		Landeshauptstadt Magdeburg	
Dezernat für Stadtentwicklung, Bau und Verkehr Stadtplanungsamt, Abt. Verkehrsplanung			
PLANER	verkehrsplanung GmbH	bearbeitet	Datum
Eduard-Rosenthal-Str. 30 · 09423 Weißenfels Tel: + 49 3643 80 19 82 Fax: + 49 3643 80 90 53		gezeichnet	
		geprüft	
Ingenieurbüro EVTI GmbH	EVTI	bearbeitet	Datum
ENTWURF FÜR VERKEHRSSICHERHEIT UND INGENIEURBAU Luisenpark-Str. 10 · 04103 Leipzig Tel: 0341-711863 Fax: 0341-711860		gezeichnet	13.10.2020
		geprüft	13.10.2020
			Uhlitzsch

Nr.	Ergänzung	Datum	Zeichen
a	Ergänzung Elbquerung	17.11.2020	Schu

### GRUNDLAGENERMITTLUNG

Straßenbauverwaltung Stadt Magdeburg		Lageplan Variante 2A Entlastungsstraße	
Straße / Abschn.-Nr. / Station: bis		Maßstab: 1:5000	
Projekt-Nr.: 27/19			

### Verkehrsuntersuchung für die ostelbischen Stadtteile

aufgestellt:	
den	

Kartengrundlage:  
Landeshauptstadt Magdeburg  
FB Vermessungsamt und Baurecht (Datum 07.01.2019)  
Topographische Stadtkarte 1:10.000