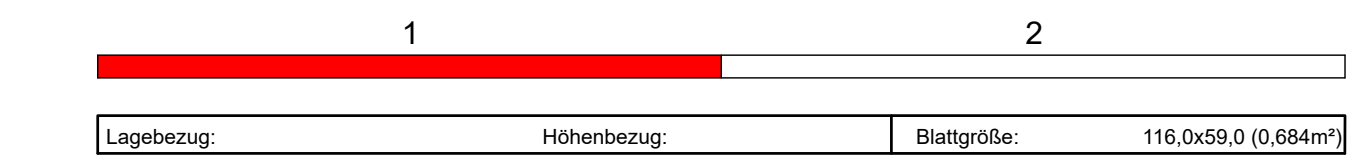
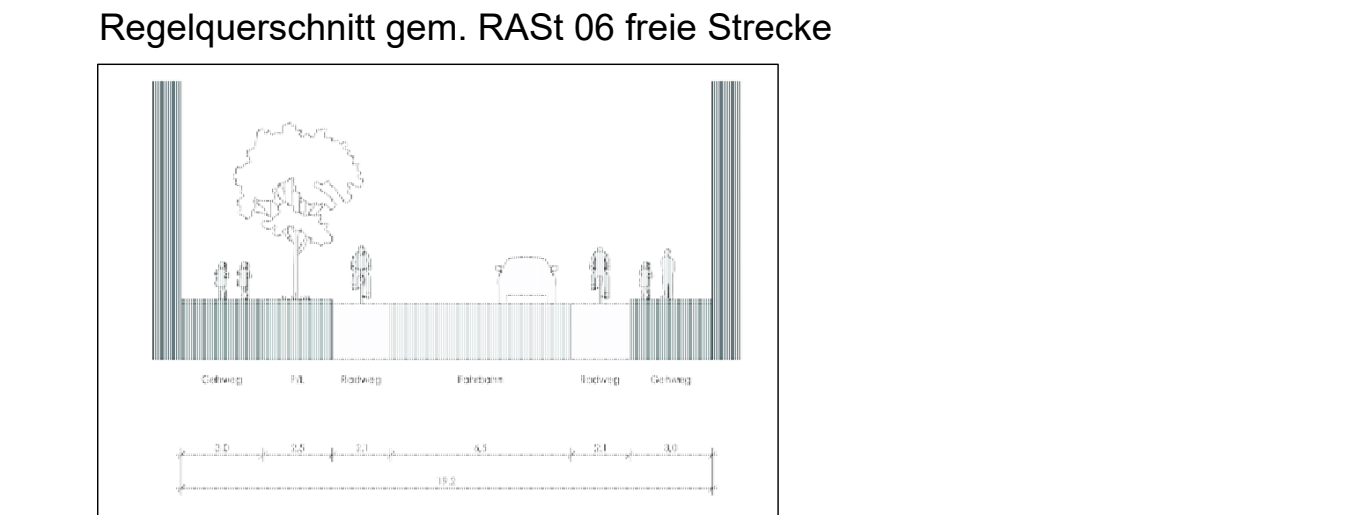
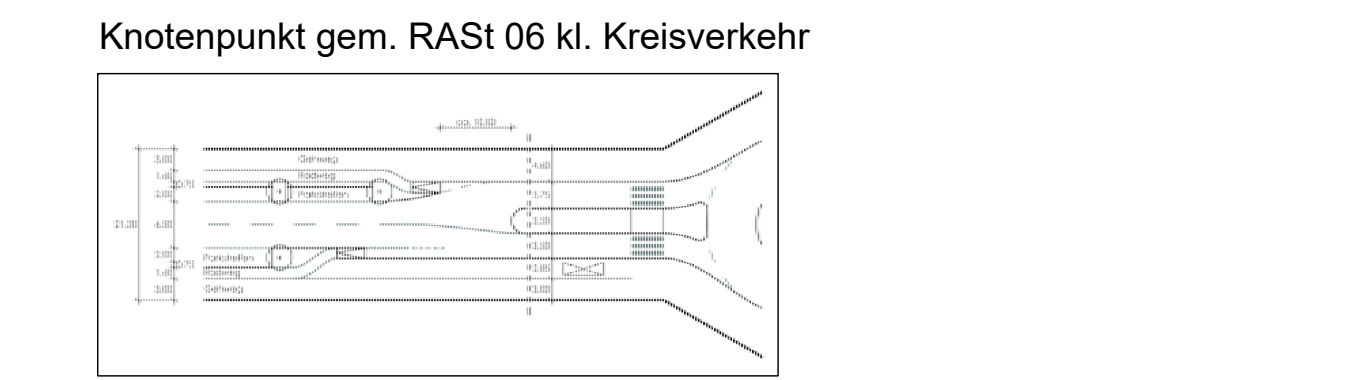
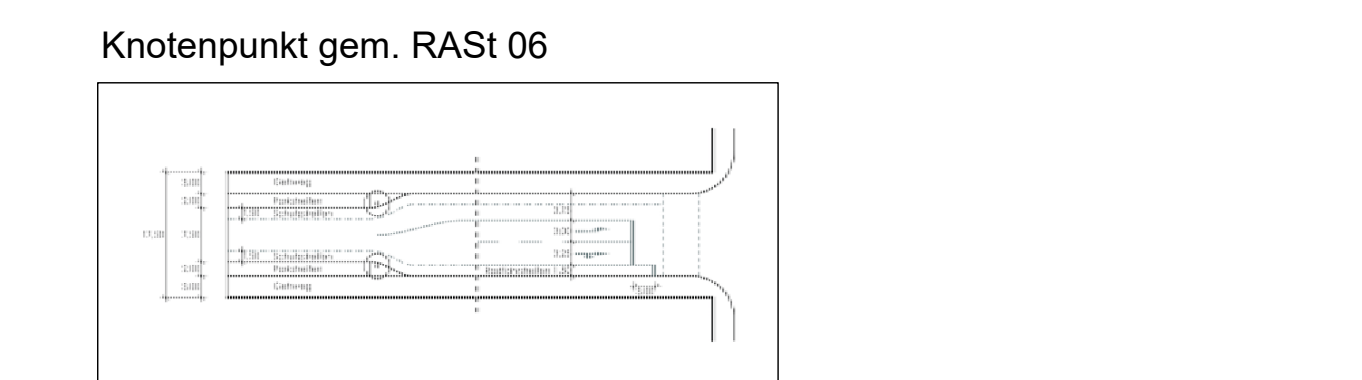


- I0393/20 Anlage 4 Blatt 1**
- Knotenpunkt plangleich mit vorfahrregelnder Beschilderung
  - Knotenpunkt plangleich Kreisverkehr
  - Knotenpunkt plangleich LSA - geregelt
  - Darstellung für mögliche Weiterführung der Entlastungsstrecke in Verbindung mit dritter Elbquerung



Lagebezug: Höhenbezug: Blattgröße: 116,0x59,0 (0,684m²)

<b>AUFTRAGGEBER</b>			
Landeshauptstadt Magdeburg Dezernat für Stadtentwicklung, Bau und Verkehr Stadtplanungsamt, Abt. Verkehrsplanung			
<b>PLANER</b>		bearbeitet	Datum
yverkehrsplanung GmbH Eduard-Rosenthal-Str. 30 09423 Wiener Tel: + 49 3643 80 19 82 Fax: + 49 3643 80 90 53		gezeichnet	
		geprüft	
<b>Ingenieurbüro EVTI GmbH</b>		bearbeitet	Datum
ENTWURF FÜR VERKEHR, TIEF- UND INGENIEURBAU Luisenpark-Str. 55 a 04103 Leipzig Tel: 0341-711863 Fax: 0341-711850		gezeichnet	13.10.2020
		geprüft	13.10.2020
			Uhlitzsch

a	Ergänzung Elbquerung	17.11.2020	Schu
Nr.	Art der Änderung	Datum	Zeichen

**GRUNDLAGENERMITTLUNG**

Straßenbauverwaltung Stadt Magdeburg		<b>Lageplan Variante 3A</b>	
Straße / Abschn.-Nr. / Station: bis		Entlastungsstraße	
Projekt-Nr.: 27/19		Maßstab: 1:5000	

**Verkehrsuntersuchung für die ostelbischen Stadtteile**

aufgestellt:	
den	

Kartengrundlage:  
Landeshauptstadt Magdeburg  
FB Vermessungsamt und Baurecht (Datum 07.01.2019)  
Topographische Stadtkarte 1:10.000