




-  Knotenpunkt plangleich, vorfahrtregelnder Beschilderung
-  Knotenpunkt plangleich, Kreisverkehr
-  Knotenpunkt plangleich, LSA - geregelt

Variante 5A

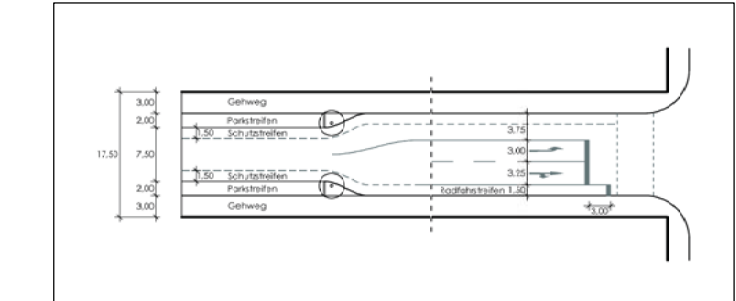
Nordbrückenzug

Friedensbrücken

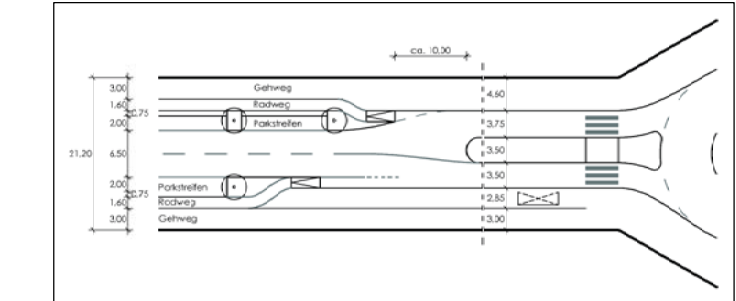
Baugrenze  
Variante 5A  
Entlastungsstraße

Anschluss Blatt 02  
Anschluss Blatt 01

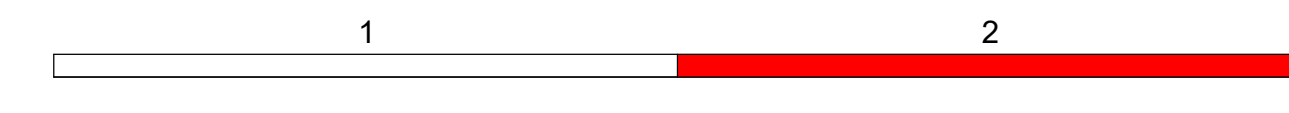
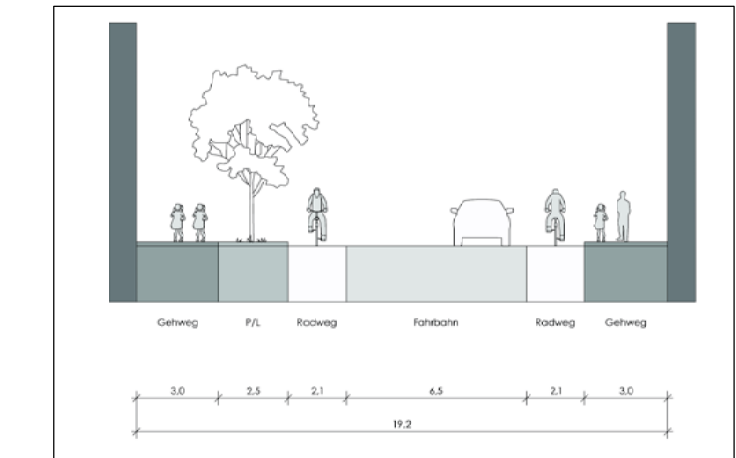
Knotenpunkt gem. RASt 06



Knotenpunkt gem. RASt 06 kl. Kreisverkehr



Regelquerschnitt gem. RASt 06 freie Strecke



Lagebezug: Höhenbezug: Blattgröße: 97,0x59,0 (0,572m²)

AUFTRAGGEBER  
**Landeshauptstadt Magdeburg**  
 Dezernat für Stadtentwicklung, Bau und Verkehr  
 Stadtplanungsamt, Abt. Verkehrsplanung

PLANNER	VERZEICHNIS	BEARBEITET	DATUM	NAMEN
Verkehrsplanung GmbH Edward-Rosenbusch-Str. 30, 06423 Wismar Tel: +49 3843 80 19 82 Fax: +49 3843 80 50 53		bearbeitet		
		gezeichnet		
		geprüft		
Ingenieurbüro EVTI GmbH ENTWURF FÜR VERKEHRS-, TRAFIK- UND INGENIEURBAU Ludwig-Edhard-Str. 55 a, 04103 Leipzig Tel: 0341-711863 Fax: 0341-711850		bearbeitet	13.10.2020	Schulz
		gezeichnet	13.10.2020	Pfaffler
		geprüft	13.10.2020	Ullrich

Nr.	Art der Änderung	Datum	Zeichen

## GRUNDLAGENERMITTLUNG

Straßenbauverwaltung Stadt Magdeburg Straße / Abschn.-Nr. / Station: bis Projekt-Nr.: 27/19	Lageplan Variante 5A Entlastungsstraße Maßstab: 1:5000
---	--

Verkehrsuntersuchung für die ostelbischen Stadtteile

aufgestellt:	
den	

Kartengrundlage:  
 Landeshauptstadt Magdeburg  
 FB Vermessungsamt und Baurecht (Datum 07.01.2019)  
 Topographische Stadtkarte 1:10.000