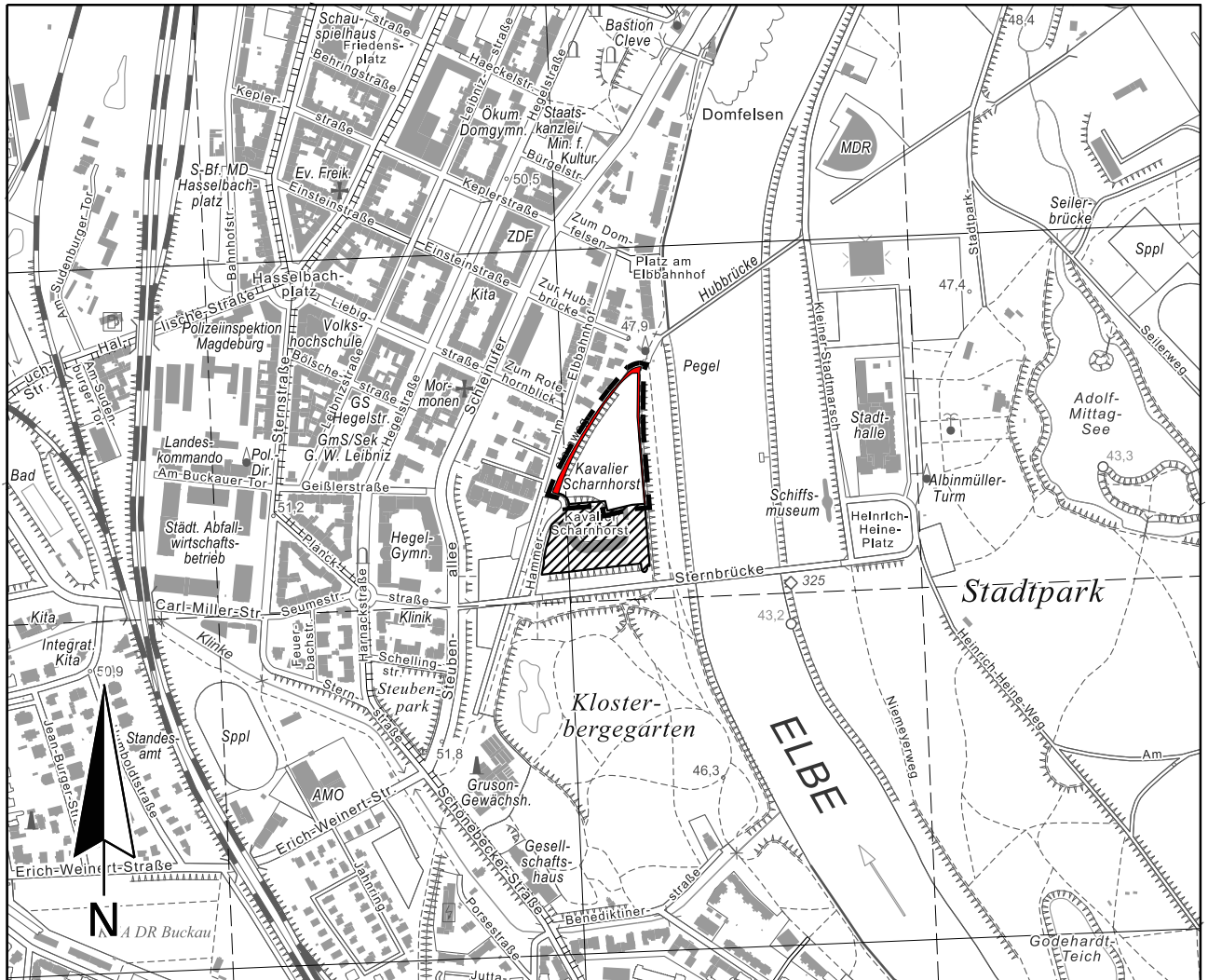


Landeshauptstadt Magdeburg

Lageplan zur Änderung des Geltungsbereichs
vorhabenbezogener Bebauungsplan Nr. 242 - 2.1

Bezeichnung: "Hammersteinweg Ostseite"


DS0566/20 Anlage 1





50 0 100 200 300 400

Ausschnitt aus der topographischen Stadtkarte M 1:10 000

Stand des Stadtkartenauszugs: 12/2020

 Erweiterung des Geltungsbereichs

 Reduzierung des Geltungsbereichs

 Räumlicher Geltungsbereich des vorhabenbezogenen Bebauungsplanes Nr. 242-2.1 wird umgrenzt:

- im Westen: von der südöstlichen Ecke des Flurstücks 10062 entlang der östlichen Grenze des Flurstücks 10062 und im weiteren Verlauf entlang der östlichen Gehwegkante des Hammersteinwegs;
- im Osten: von der westlichen Gehwegkante des Elbe-Gehwegs zwischen der Strasse "Sternbrücke" und der "Hubbrücke";
- im Süden: von der südlichen Grenze der Flurstücke 10286, 10289, 10283 und 10285, der nördlichen Grenze der Flurstücke 10202 und 10168 sowie deren Verlängerung nach Westen bis zur südöstlichen Ecke des Flurstücks 10062.

Alle Flurstücke befinden sich in der Flur 142 der Gemarkung Magdeburg.