

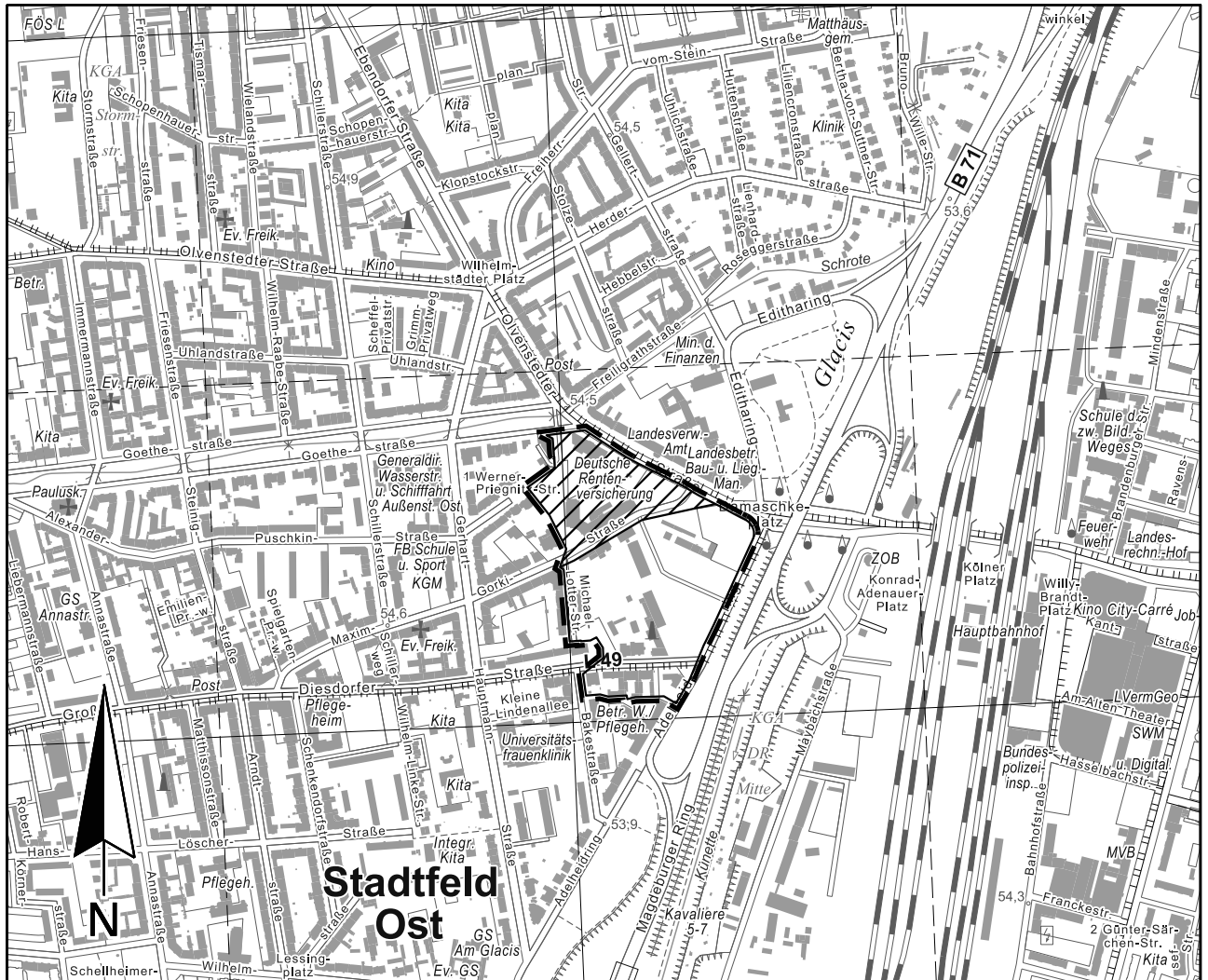
Landeshauptstadt Magdeburg

Lageplan zur Aufstellung

Bebauungsplan Nr. 216-2A

DS0035/21 Anlage 1


Bezeichnung: Westlich Damaschkeplatz, Teilbereich A




50 0 100 200 300 400

Ausschnitt aus der topographischen Stadtkarte M 1:10 000

Stand des Stadtkartenauszugs: 10/2020

 Räumlicher Geltungsbereich
des Bebauungsplanes Nr. 216-2

 Räumlicher Geltungsbereich des herausgelösten Bebauungsplanes Nr. 216-2A
wird umgrenzt:

- im Norden: durch die nördliche Flurstücksgrenze der Flurstücke 65/17, 65/18, 65/3 sowie 68/1 und deren Verlängerung in Richtung Osten,
- im Nordosten: durch den südwestlichen Fahrbahnrand der Olvenstedter Straße und dessen Verlängerung nach Osten;
- im Süden: durch die südliche Flurstücksgrenze des Flurstücks 3501/57 und deren Verlängerung nach Osten;
- im Westen: durch die südwestliche Flurstücksgrenze der Flurstücke 62/6, 62/12, 3420/62, durch die Nordwestgrenze der Flurstücke 3420/62 und 62/12, die Ostgrenze des Flurstücks 62/2 und deren südliche Verlängerung sowie die Westgrenze des Flurstücks 65/17.