

Landeshauptstadt Magdeburg - Der Oberbürgermeister - Dezernat VI Amt 66	Drucksache DS0547/03	Datum 15.08.2003
--	---------------------------------------	----------------------------

Beratungsfolge	Sitzung Tag	Ö	N	Beschlussvorschlag		
				angenommen	abgelehnt	geändert
Der Oberbürgermeister Ausschuss f. Stadtentw., Bau und Verkehr	10.02.2004 25.03.2004	X	X	X		

beschließendes Gremium Stadtrat	15.04.2004	X			
---	------------	---	--	--	--

beteiligte Ämter 23, 32, 61, 68, SAB	Beteiligung des Rechnungs- prüfungsamtes	Ja	Nein [X]
--	--	----	-------------

Kurztitel:

Einordnung bisher betrieblich-öffentlicher Straßen

Beschlussvorschlag:

Die bisher betrieblich-öffentlichen Straßen "An der Wisninger Wuhne" (Teilstück), "Kraftwerk-Privatweg" (Teilstück) und "Zuckerstraße" werden zu Privatstraßen erklärt.

Pflichtaufgaben	freiwillige Aufgaben	Maßnahmenbeginn/ Jahr	finanzielle Auswirkungen			
X			JA		NEIN	X

Gesamtkosten/Gesamteinnahmen der Maßnahmen (Beschaffungs-/ Herstellungskosten)	jährliche Folgekosten/ Folgekosten ab Jahr	Finanzierung Eigenanteil (i.d.R. = Kreditbedarf)	Objektbezogene Einnahmen (Zuschüsse/ Fördermittel, Beiträge)	Jahr der Kassenwirk- samkeit
	keine <input type="checkbox"/>			
Euro	Euro	Euro	Euro	

Haushalt		Verpflichtungs- ermächtigung		Finanzplan / Invest. Programm	
veranschlagt: <input type="checkbox"/> Bedarf: <input type="checkbox"/> Mehreinn.: <input type="checkbox"/>	veranschlagt: <input type="checkbox"/> Bedarf: <input type="checkbox"/> Mehreinn.: <input type="checkbox"/>	veranschlagt: <input type="checkbox"/> Bedarf: <input type="checkbox"/>	veranschlagt: <input type="checkbox"/> Bedarf: <input type="checkbox"/>	veranschlagt: <input type="checkbox"/> Bedarf: <input type="checkbox"/> Mehreinn.: <input type="checkbox"/>	veranschlagt: <input type="checkbox"/> Bedarf: <input type="checkbox"/> Mehreinn.: <input type="checkbox"/>
davon Verwaltungs- haushalt im Jahr mit Euro	davon Vermögens- haushalt im Jahr mit Euro	Jahr	Euro	Jahr	Euro
Haushaltsstellen	Haushaltsstellen				
	Prioritäten-Nr.:				

federführendes	Sachbearbeiter	Unterschrift AL
Amt	Fr. Dr. Kretschmann Tel. 5433	Thomas O`Gilvie

Verantwortlicher Beigeordneter	Unterschrift	Werner Kaleschky
---	--------------	------------------

Begründung

Das Straßenrecht der DDR kannte als besondere Klasse öffentlicher Straßen von offenkundig nur örtlicher Verkehrsbedeutung die sogenannten betrieblich-öffentlichen Straßen. Das waren öffentliche Straßen, die überwiegend den Interessen ihrer Rechtsträger oder Eigentümer und daneben auch der öffentlichen Nutzung dienten. (§ 3 Abs. 3 der DDR-StrVO 1974)

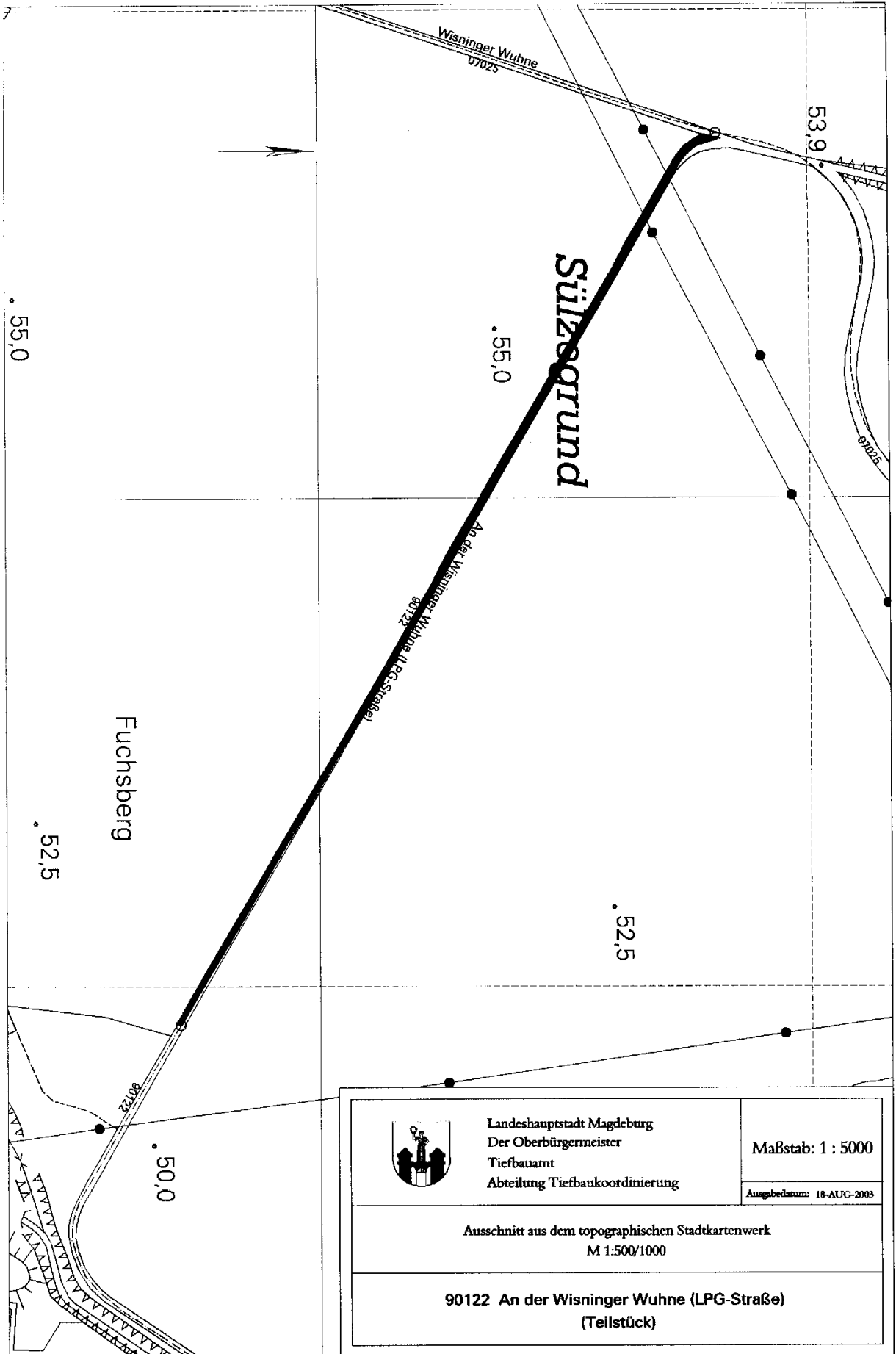
Nach § 51 Abs. 4 des Straßengesetzes für das Land Sachsen-Anhalt vom 06.07.1993 (StrG LSA) hat die Gemeinde die Entscheidung über die Einordnung der bisherigen betrieblich-öffentlichen Straßen gemäß § 3 Abs. 3 der Straßenverordnung vom 22. August 1974 (GBl. I S.515), geändert durch § 17 Abs. 2 der Verordnung zur Gewährleistung von Ordnung und Sicherheit in der Umgebung von Verkehrsanlagen vom 2. Dezember 1978 (GBl. 1979 I S.9) nach Anhörung der bisherigen Rechtsträger oder Eigentümer zu treffen.


Nach Überprüfung aller maßgeblichen Kriterien galten folgende Straßen nach DDR-Recht als betrieblich-öffentliche Straßen :

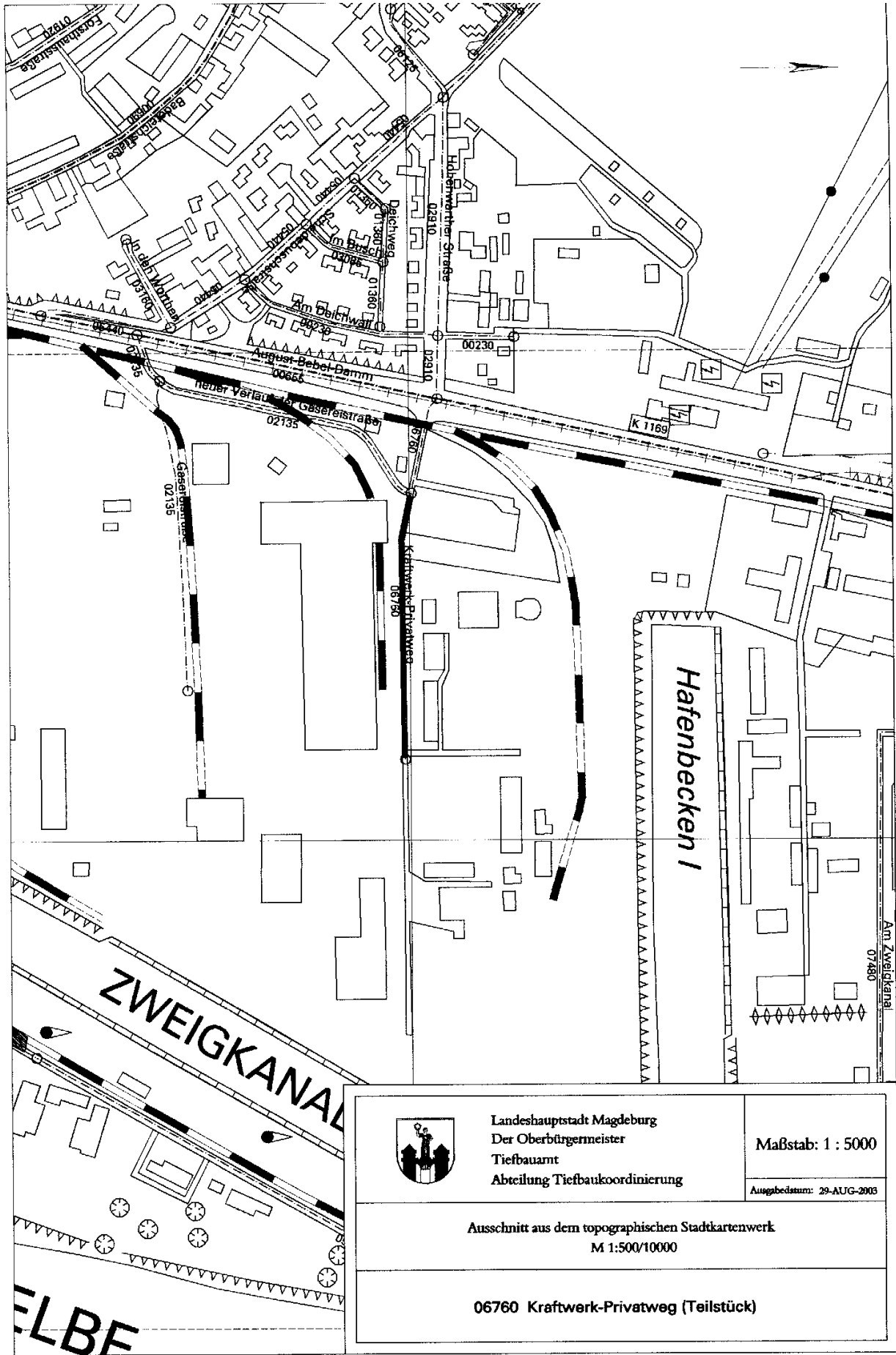
An der Wisninger Wuhne (ehem. LPG-Straße) (Länge 1067 m)
Kraftwerk-Privatweg (Länge 269 m)
Zuckerstraße (Länge 83 m)

Nach Klärung der Eigentumsverhältnisse an den Straßenflurstücken erfolgte die Anhörung der bisherigen Rechtsträger bzw. Eigentümer sowie deren tatsächlich und rechtliche Würdigung. In dessen Ergebnis werden die aufgeführten Straßen zu Privatstraßen erklärt.

Anlagen 3 Lagepläne (Maßstab 1: 5000)



	Landeshauptstadt Magdeburg Der Oberbürgermeister Tiefbauamt Abteilung Tiefbaukoordinierung	Maßstab: 1 : 5000
		Ausgabedatum: 18-AUG-2003
Ausschnitt aus dem topographischen Stadtkartenwerk M 1:500/1000		
90122 An der Wisninger Wuhne (LPG-Straße) (Teilstück)		



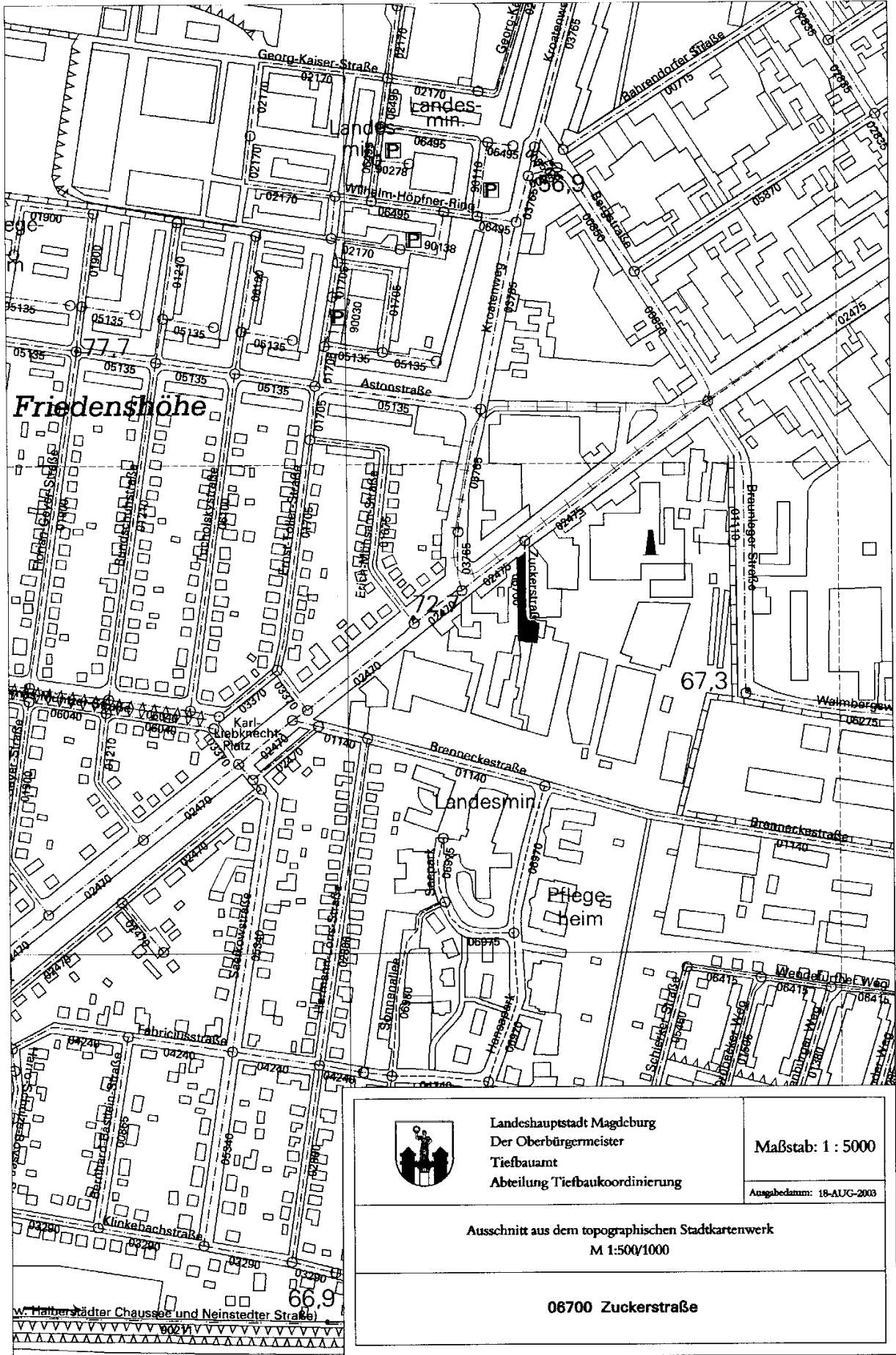
Landeshauptstadt Magdeburg
Der Oberbürgermeister
Tiefbauamt
Abteilung Tiefbaukoordinierung


Maßstab: 1 : 5000

Ausgabedatum: 29-AUG-2003

Ausschnitt aus dem topographischen Stadtkartenwerk
M 1:500/10000

06760 Kraftwerk-Privatweg (Teilstück)



	Landeshauptstadt Magdeburg Der Oberbürgermeister Tiefbauamt Abteilung Tiefbaukoordinierung	Maßstab: 1 : 5000 Ausgabedatum: 18-AUG-2003
	Ausschnitt aus dem topographischen Stadtkartenwerk M 1:500/1000	
06700 Zuckerstraße		