0 m — 12,5 m — 25 m 1 : 250

0 m — 15 m — 30 m 1 : 30

DS0097/21 - Anlage 2

Hauptbrücke M.: 1:250

Ansicht Nordseite

Zugstangenlängen FGB Cracauer Wehr	
Längen von Oberkante Zugstangenträger bis Achse Pylon	
Nr.	Länge [m]
1	67,613
2	67,214
3	60,746
4	53,337
5	46,848
6	41,014
7	36,589
8	40,056
9	45,235
10	51,616
11	58,822
12	71,463

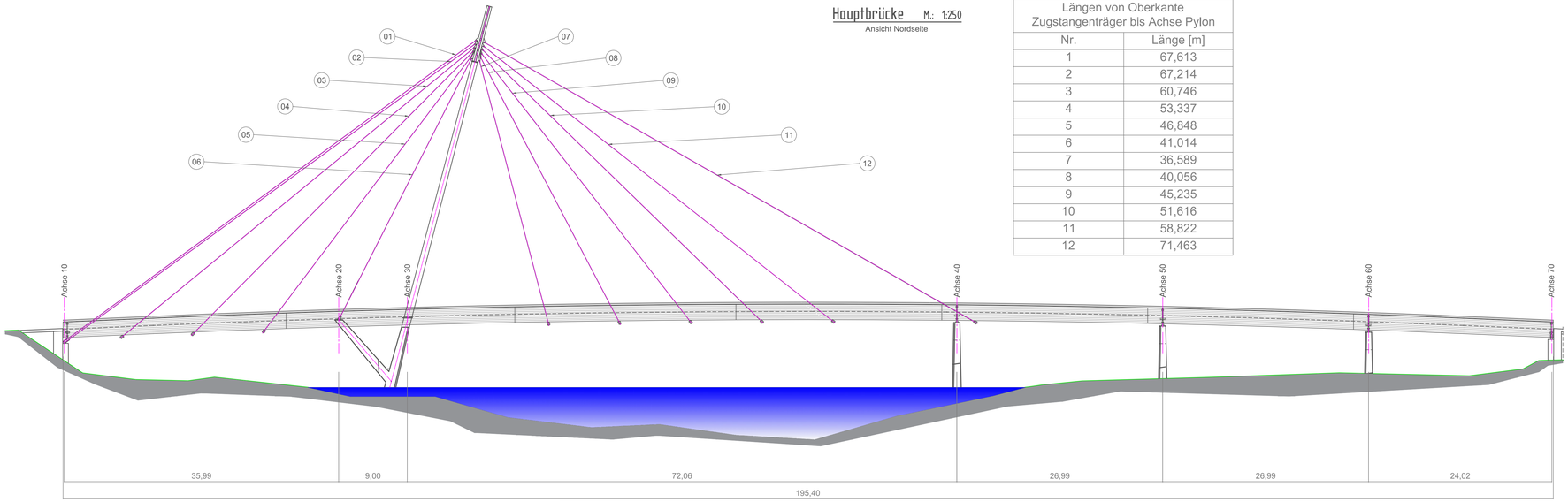

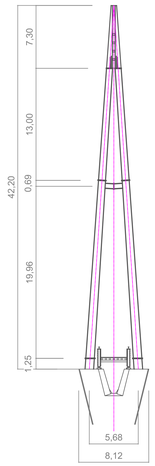

Konzeptdarstellungen für die Instandsetzungslösung sind der Konzeptpräsentation zu entnehmen

Urheberrechtshinweis nach UrhG und UWG:
Diese Zeichnung darf ohne vorherige Genehmigung des Erstellers nicht veröffentlicht, vervielfältigt, gespeichert oder geändert, noch für ein anderes Bauvorhaben, als das im Schriftfeld ausgewiesene, genutzt werden. Zuwiderhandlungen werden verfolgt!

Übersicht:

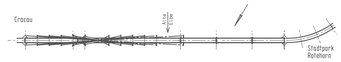

Höhensystem: NHN 1992 | Lagestatus: 150

Entwurfsbearbeitung:

BACH + BACH
Ingenieure, Planer
Große Sorge 3, 39217 Pretzien
Tel.: 039200 782810

Geändert	Datum	Gez.	Gepr.
a			
b			
c			
d			

Landeshauptstadt Magdeburg
Tiefbauamt
An der Steinkuhle 6, 39128 Magdeburg

Unterlage:

Blatt-Nr.: 1 / 1

Bauwerk:

Grundhafte Instandsetzung Geh- und Radwegbrücke am Cracauer Wehr

Vorplanung

	Datum	Zeichen
bearbeitet:	19.08.2020	Je.Bach
gezeichnet:	19.08.2020	CAD
geprüft:		

BW-Nummer: 76 76 5020 1

Plandarstellung:

Ansichten; Aufsicht; Querschnitte

Maßstab: 1:250; 1:30

Zeichnungs-Nr.: 2-20-02-2.01.0

Blatt 594/1350

aufgestellt:
Landeshauptstadt Magdeburg
Tiefbauamt

Magdeburg, ...

Technische Planprüfung:
Landeshauptstadt Magdeburg
Tiefbauamt

Magdeburg, ...

gesehen:
Landeshauptstadt Magdeburg
Tiefbauamt

Magdeburg, ...

Zur weiteren Planung freigegeben:
Landeshauptstadt Magdeburg
Tiefbauamt

Magdeburg, ...

Regelquerschnitt Hauptbrücke M.: 1:30

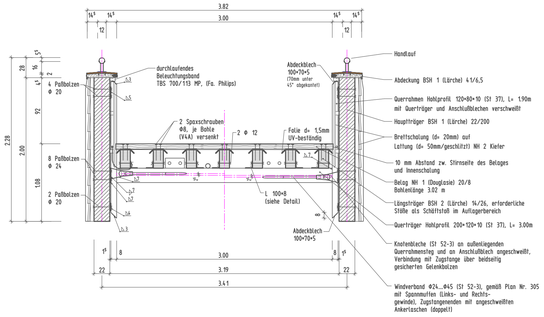

Detail Längsschnitt Hauptbrücke M.: 1:30

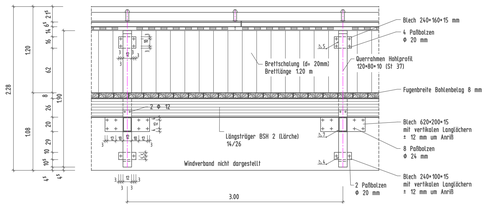

Regelquerschnitt über den Auflagern M.: 1:30

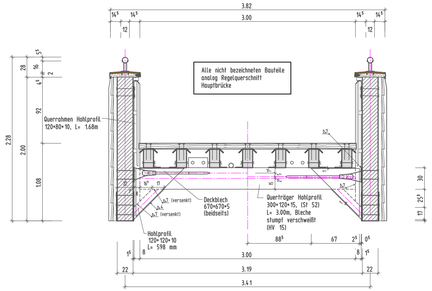
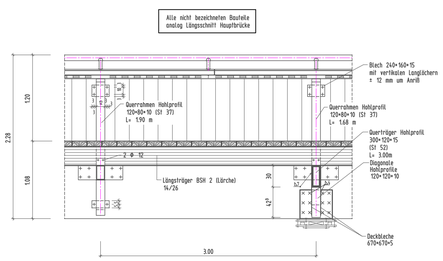
Detail Längsschnitt über den Auflagern M.: 1:30