

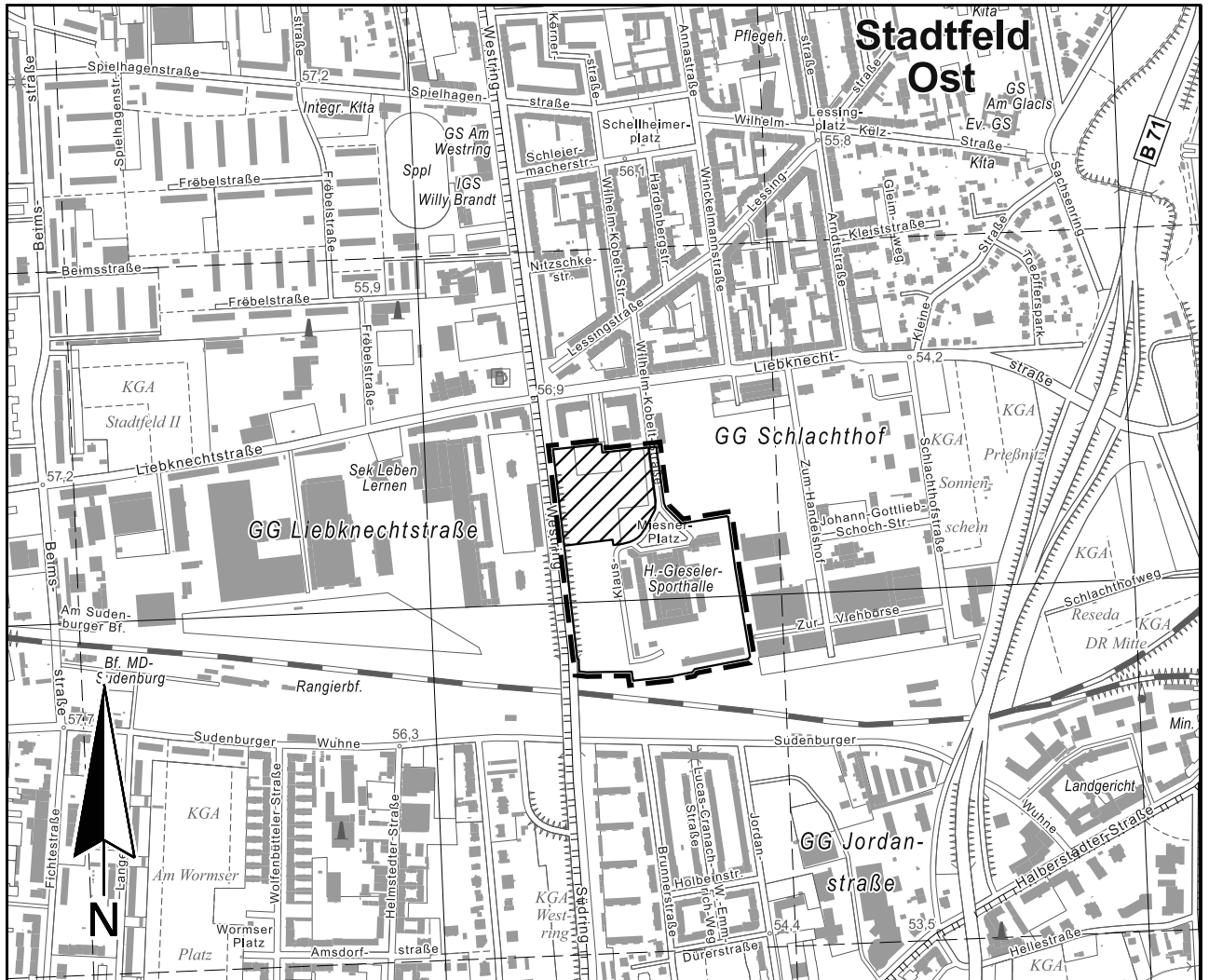
# Landeshauptstadt Magdeburg

Lageplan zur Satzung

Bebauungsplan Nr. 223-2

DS0267/21 Anlage 1


Bezeichnung: Klaus-Miesner-Platz / Gemeinbedarfsfläche




50 0 100 200 300 400

Ausschnitt aus der topographischen Stadtkarte M 1:10 000

Stand des Stadtkartenauszugs: 10/2020

 Räumlicher Geltungsbereich des Bebauungsplanes Nr. 223-1.3

 Räumlicher Geltungsbereich des herausgelösten Bebauungsplanes Nr. 223-2 umgrenzt:

- im Norden: durch die nördliche Flurstücksgrenze des Flurstücks 3467/5 und dessen Verlängerung in Richtung Westen, durch die nördliche Flurstücksgrenze des Flurstücks 10203;
- im Osten: durch die östliche Flurstücksgrenze des Flurstücks 10201;
- im Süden: durch die südliche Flurstücksgrenze der Flurstücke 10201, 11205, 11208;
- im Westen: durch die westliche Flurstücksgrenze des Flurstücks 2/12.

Alle Flurstücke befinden sich in der Flur 144.