

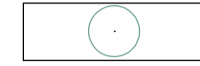
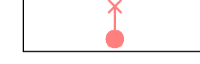


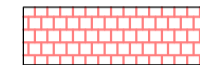
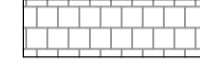






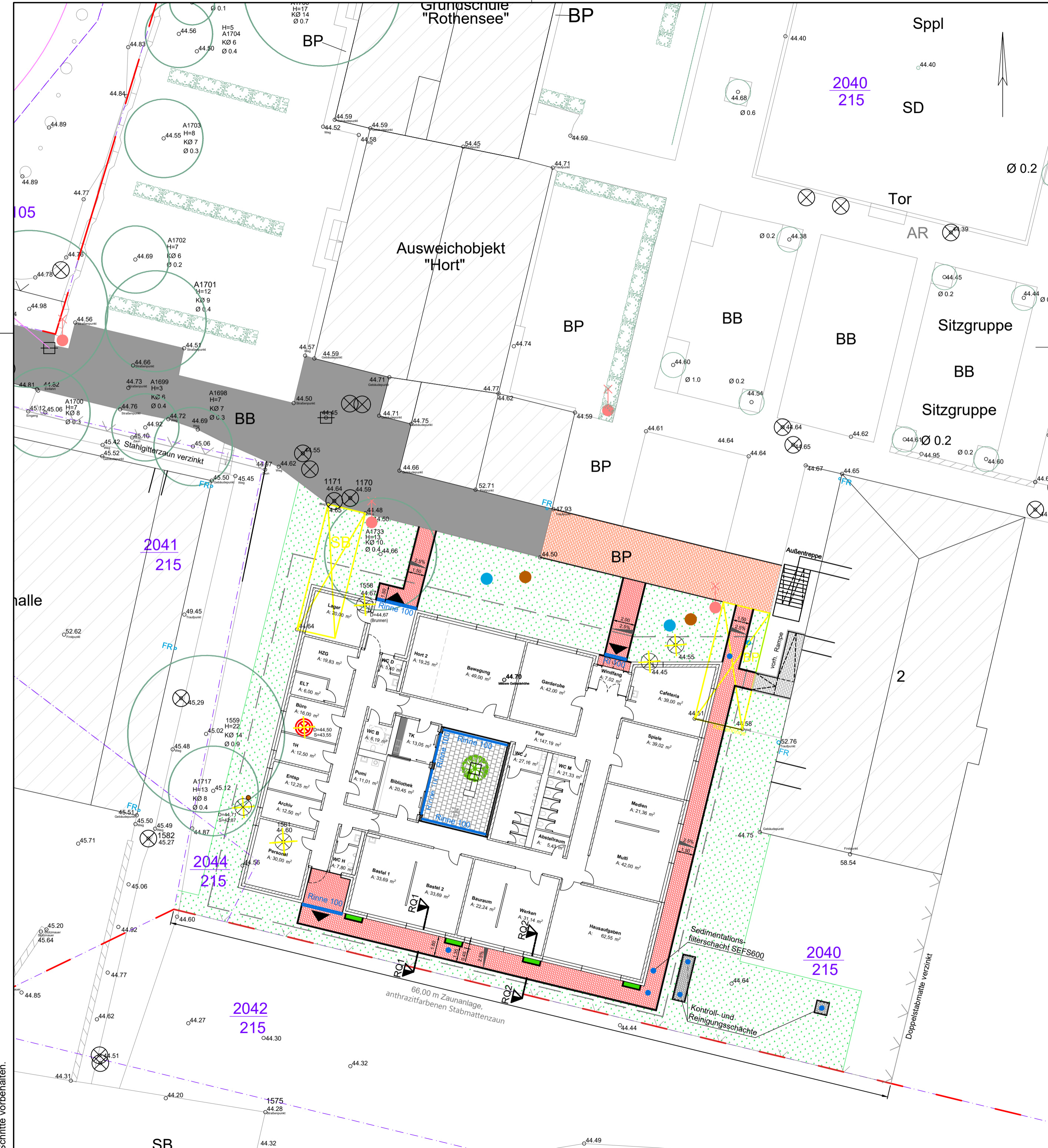


LEGENDE

-  Rückbau vorhandene Befestigung
-  Rückbau vorhandene Anlagen
-  Baum, vorhanden
-  Beleuchtung, vorhanden
- geplante Anlagen**
-  Betontiefbord T 8/25/100, rot
-  Rasenbordstein 5/25/100, rot
-  Betonsteinpflaster, Rot
-  Betonplatten 40x40cm, grau
-  vorhandene Pflasterbefestigung erneuern
-  Rasenfläche
-  Bepflanzungsbereich für die Fassadenbegrünung
-  Schachtbauwerke, Grundleitung RW und SW
- Schächte geplant**
-  Schmutzwasserschacht DN 1000
-  Regenwasserschacht DN 1000



OKFF EG = +/- 0,00 = 44,70m m NHN

Der Planinhalt ist geistiges Eigentum des Planers und urheberrechtlich geschützt. Vervielfältigungen und Weitergabe (auch auszugsweise) an Dritte erfolgt nur mit ausdrücklicher Genehmigung des Planverfassers. Bei Missbrauch bleiben rechtliche Schritte vorbehalten.

HLS		H		Index	Änderungen / Ergänzungen	Name	Datum
EL		G					
ST		F					
Proj. V		E					
		D					
		C					
		B					
		A					
erstellt von:							
Planer:	<b>LEGROPLAN</b> Ingenieurgesellschaft mbH für Infrastruktur, Wasserwirtschaft und Verkehr Ovenstedter Straße 9, 39108 Magdeburg						
Tragwerksplaner / Datum:							
Objekt:	<b>Neubau Hortgebäude Grundschule Rothensee</b> Windmühlenstraße 30, 39126 Magdeburg	Projekt-Id.-Nr.:	<b>1308 - III/1</b>				
Darstellung:	<b>Lageplan Freianlagen</b>	Maßstab:	<b>1:250</b>				
		Höhensystem:	DHHN2016				
		Lagestatus:	150				
		Bl.Nr.:	<b>3-070-1</b>				
		Zeichnungs-Nr.:	<b>55.00 - 00 - E - FA - 1 - 001/21</b>	Leiter EbKGm / Datum:			
		Nutzer / Datum:		Abt. Ltr. EbKGm / Datum:		GB. Ltr. EbKGm / Datum:	