



Abb. 1 Seitenansicht Pilotprojekt „Westfriedhof“

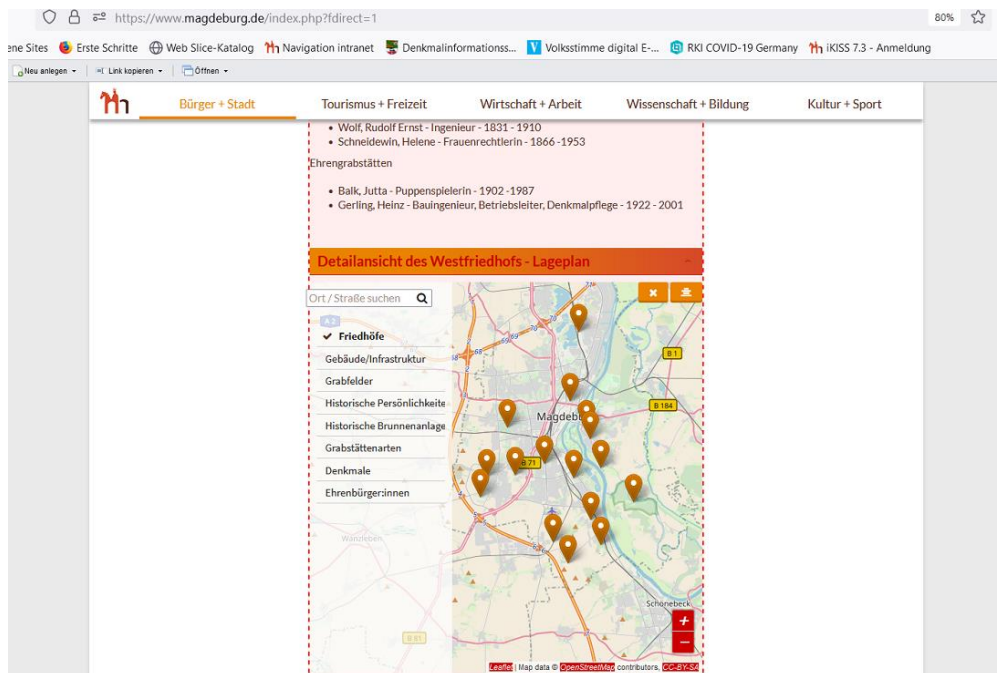


Abb. 2 Kartendarstellung Kommunale Friedhöfe LH MD

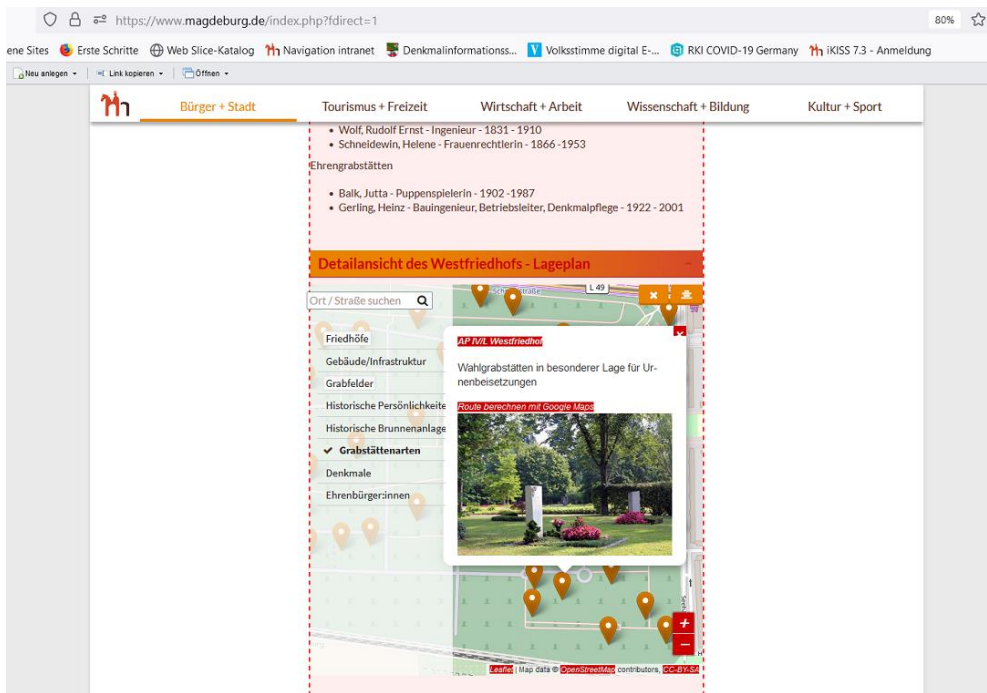


Abb. 3 Detailansicht der Grabstättenarten in der Kartendarstellung Westfriedhof“

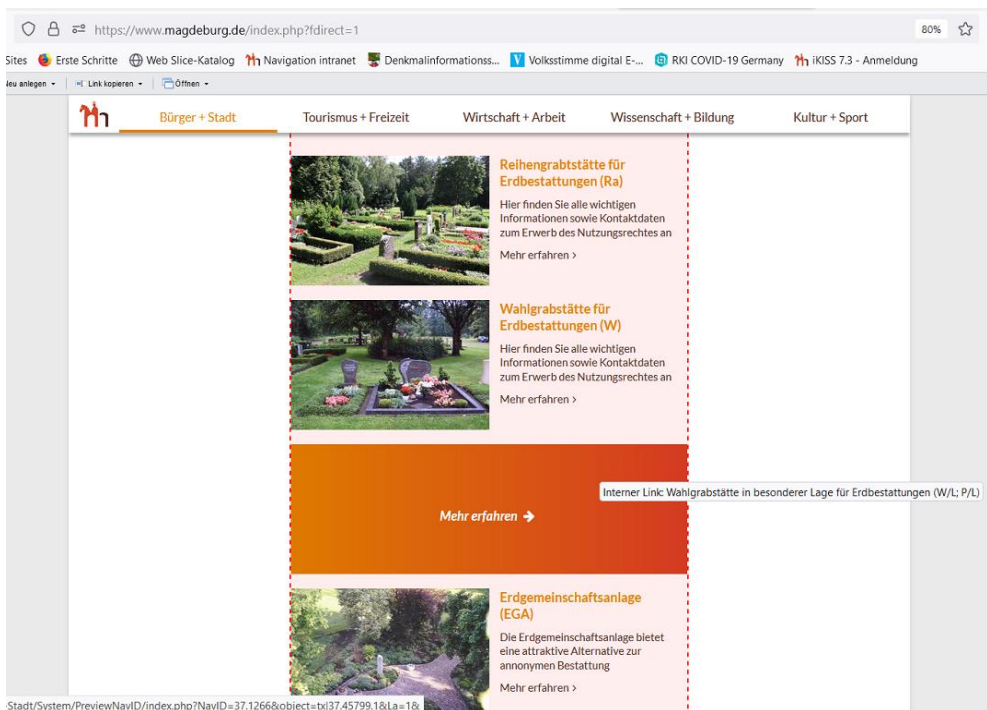


Abb. 4 Textliche Einbindung Grabstättenarten

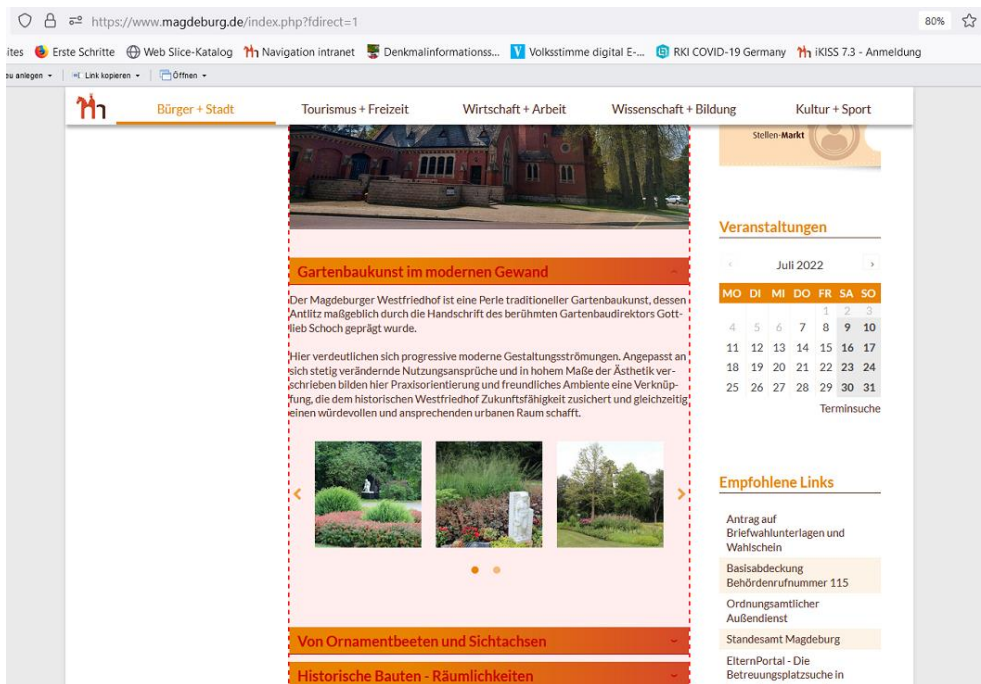


Abb. 5 Galerie und Grafikeinbindung

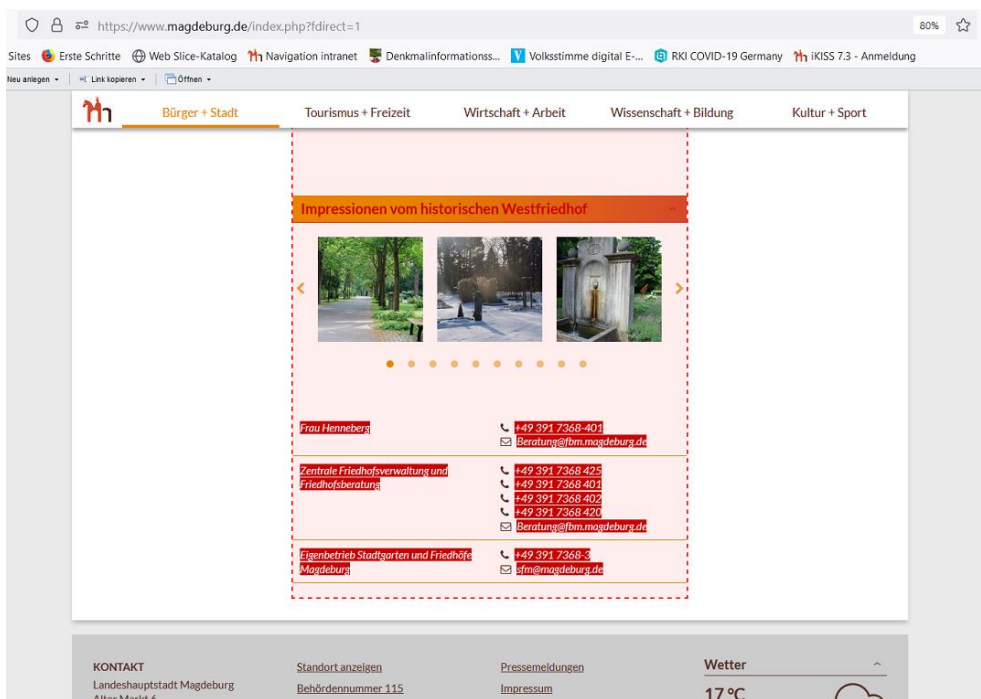


Abb. 6 Servicedarstellung Kontaktdaten und Ansprechpartner\*innen zum jeweiligen Friedhof