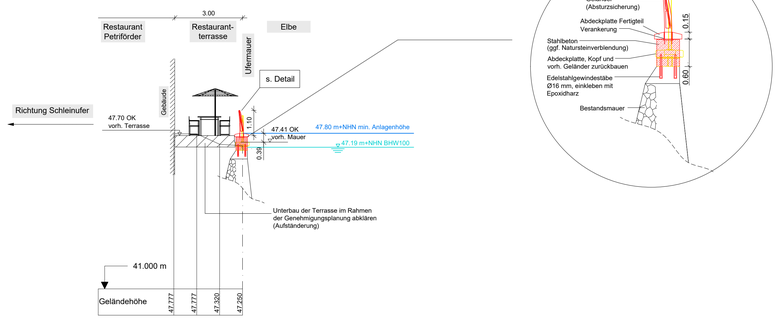
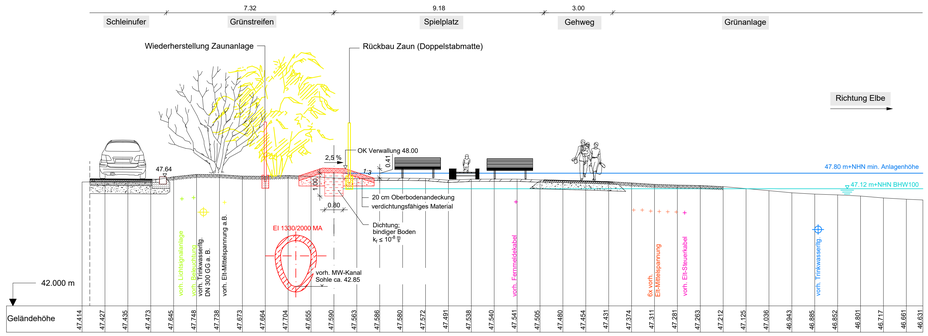
Regelquerschnitt Station 1+740.000






Regelquerschnitt Station 2+060.000

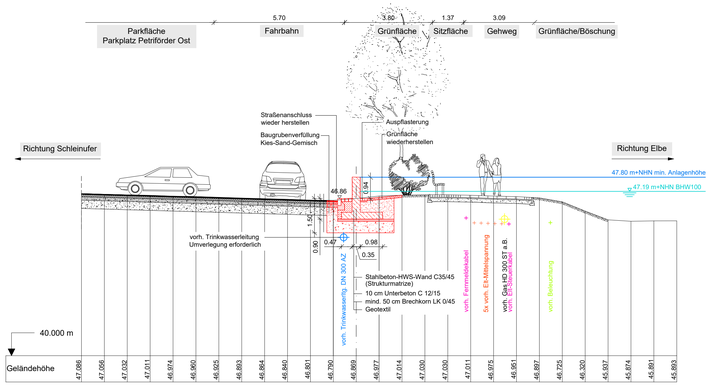






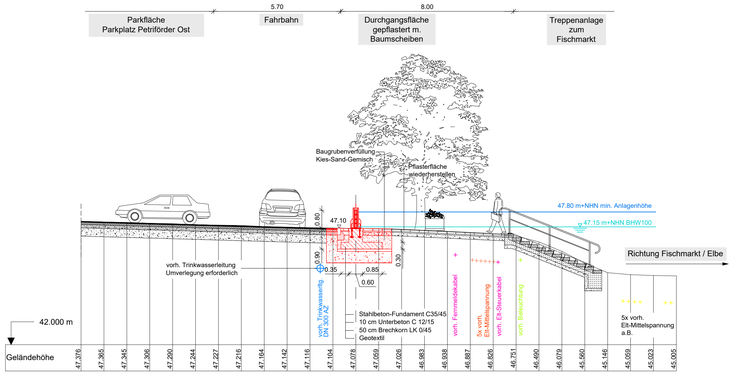
Regelquerschnitt Station 1+880






Regelquerschnitt Station 1+940.000







Legende:

- Bestand
- Abriss
- Planung
- Bemessungshochwasser HQ100
- min. Konstruktionshöhe für Teilbereich

Station 0+000 bis 0+491: 48.10 m+NHN

Station 0+491 bis 1+469: 48.00 m+NHN

Station 1+469 bis 2+116: 47.80 m+NHN

Nr.	Änderung	Name	Datum	ersetzte Datei	neue Datei

Überarbeitungen:

SACHSEN-ANHALT

EUROPÄISCHE UNION
EFRE
Europäischer Fonds für regionale Entwicklung

bearbeitet: M. Kasper	Auftraggeber:	Landeshauptstadt Magdeburg Tiefbauamt - Präventiver Hochwasserschutz An der Steinkuhle 6 39128 Magdeburg	Phase: Entwurfsplanung
gezeichnet: E. Ahlgrimm			Datum: 30.05.2022
geprüft: M. Kasper	Projekt:	Erarbeitung eines technischen Hochwasserschutzes im Bereich Ufermauer Elbbahnhof bis Petriförder (incl. Anbindung an die Stadtmauer im Bereich Lukasklause)	Höhen-/ Lagestatus: HS 160
Plt-Maßstab: 1 : 1			
Projekt-Nr.: 21.020	Planinhalt:	Regelprofile Station 1+740, 1+880, 1+940 und 2+060 gem. Lageplan Blatt Nr. 2.4	Maßstab: 1:100 Blatt Nr. 3.4

MUTING GmbH
Rothenseer Straße 24
39124 Magdeburg
Tel.: 0391 2561-100
www.muting.de
muting@muting.de

Datei-Informationen:
plot: 2022-05-30 Sonntag
pltt: Blatt 1-6_2022-05-30 Regelprofile für Blatt 2.4
cttb: Bette.ctb