

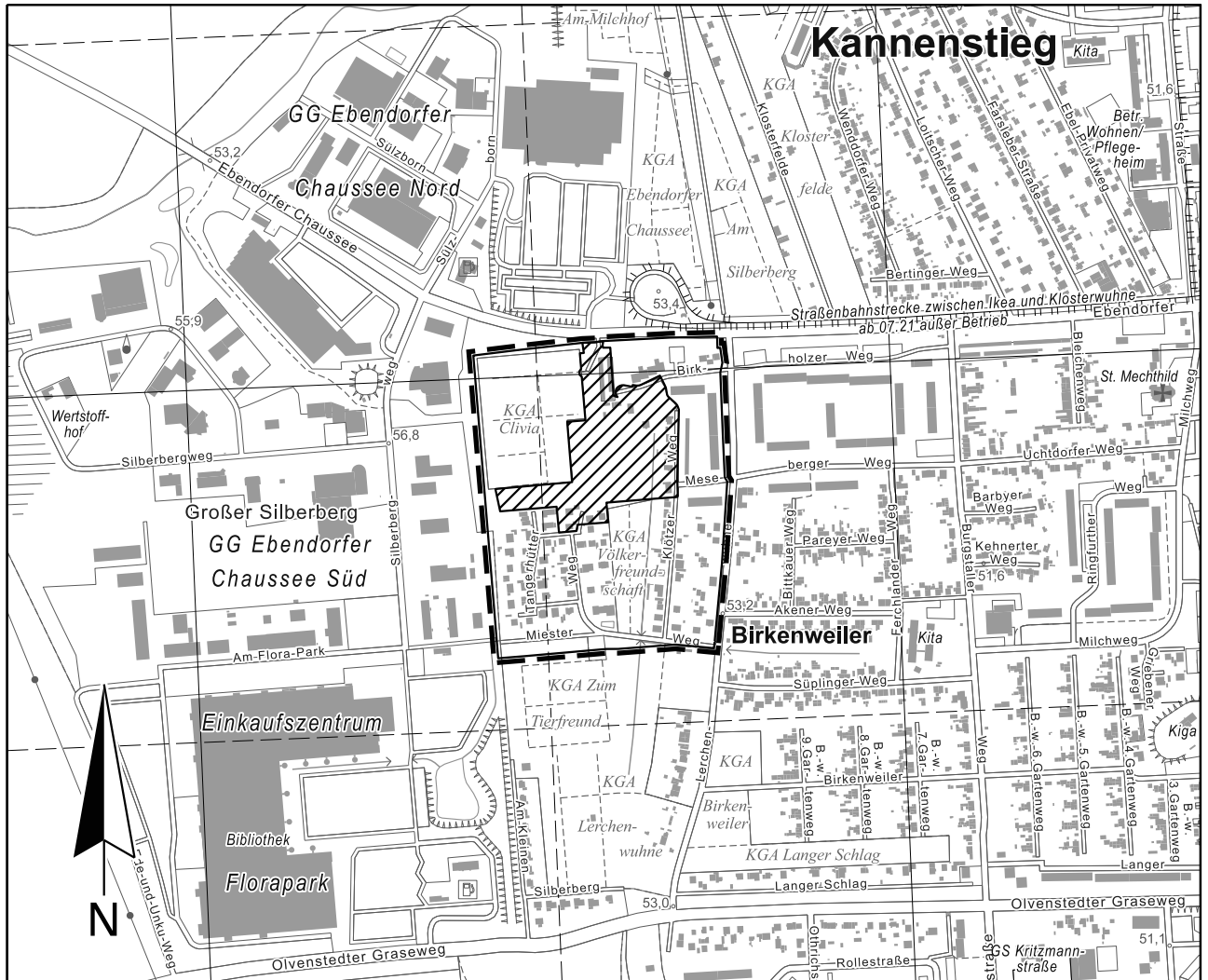
Landeshauptstadt Magdeburg


Lageplan zur Aufstellung der 4. Änderung im Teilbereich

Bebauungsplan Nr. 111 - 3

Bezeichnung: Lerchenwuhne


DS0524/22 Anlage 1



 Räumlicher Geltungsbereich des Bebauungsplans Nr. 111-3

Ausschnitt aus der topographischen Stadtkarte M 1:10 000

Stand des Stadtkartenauszugs: 10/2022

 Räumlicher Geltungsbereich der 4. Änderung im Teilbereich wird umgrenzt:

- im Norden: von der Nordgrenze des Flurstücks 84;
- im Westen: von der Westgrenze des Flurstücks 84 (Ostgrenze Kleingartenanlage „Clivia“) und der südlichen Verlängerung dieser Grenze, weiter von der Nord- und Westgrenze des Flurstücks 10003, der Nord-, West- und Südgrenze des Flurstücks 10002, der Westgrenze der Flurstücke 10028, 10032, 10030, 10031 und 10046 (Tangerhütter Weg 32, 34);
- im Süden: von der Südgrenze der Flurstücke 10046, 10047 (Tangerhütter Weg 34), der Süd- und Ostgrenze des Flurstücks 10053, der Südgrenze der Flurstücke 10345, 10023 und 10022 sowie der Ostgrenze der Flurstücke 10022 und 10027 (Tangerhütter Weg 22 und 24), der Nordgrenze des Flurstücks 10042 (Kleingartenanlage „Völkerfreundschaft“), der Südgrenze des Flurstücks 10223 und deren östlicher Verlängerung;
- im Osten: von der Ostgrenze des Flurstücks 10325 (Klötzer Weg) und deren nördlicher Verlängerung, der Nordgrenze des Flurstücks 10090 (Birkholzer Weg), der Süd- und Ostgrenze des Flurstücks 88.