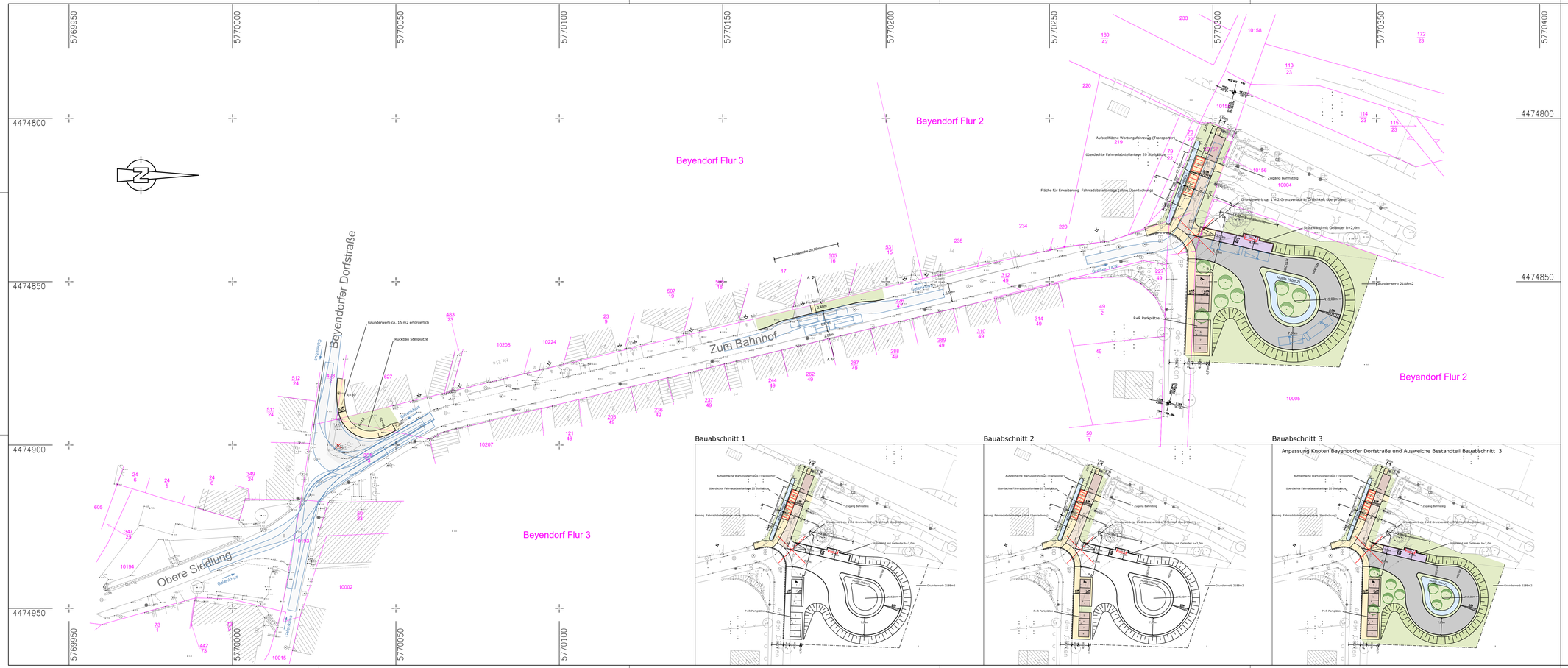

Bauabschnitt 1

Bauabschnitt 2

Bauabschnitt 3

Anpassung Knoten Beyendorfer Dorfstraße und Ausweiche Bestandteil Bauabschnitt 3

Legende

- Parkflächen
- Dammböschung
- Entwässerungsmulde
- Fahrbahn
- Gehweg
- Haltestelle
- Grundstückszufahrt/Fahrgasse
- Mischverkehrsfläche (Gehweg/LKW-Zufahrt)
- Grünfläche
- abgesenkter Bord
- Mauer
- Abriss von Bäumen, Masten usw.
- Baum Bestand
- Baum Planung
- Flurstücksgrenze
- 153 Flurstücksnummer
- Zufahrt Bestand

Höhensystem: DHHN 2016
Lagestatus: 150

Nr.	Art der Änderung	Datum	Name
5			
4			
3			
2			
1			

Ingenieurbüro Buschmann GmbH
Straßenbau, Bauwerk – Tief- und Hafenbau – Beratung, Planung, Projektsteuerung, Bauüberwachung
Eichenweg 24, 39130 Magdeburg
Tel.: 039120 21 24 24
Fax: 039120 21 24 25
E-Mail: info@ing-buero-buschmann.de

bearbeitet	E. Buschmann
Bearbeitungsstand	26.08.2022
gezeichnet	plot
Zeichnungs-Nr.	06_21_001-00

Landeshauptstadt Magdeburg

Unterlage: 3
Blatt Nr.: 1
Reg. Nr.:

ÖPNV Schnittstelle
in Magdeburg Beyendorf

-Vorplanung-

	Datum	Zeichen
bearbeitet		
gezeichnet		
nach-/geprüft		

Lageplan
Variante 1a
Maßstab: 1:500

Aufgestellt

Magdeburg , den _____

Blattgröße: 420x1.160mm Zeichnung erstellt mit BricsCAD

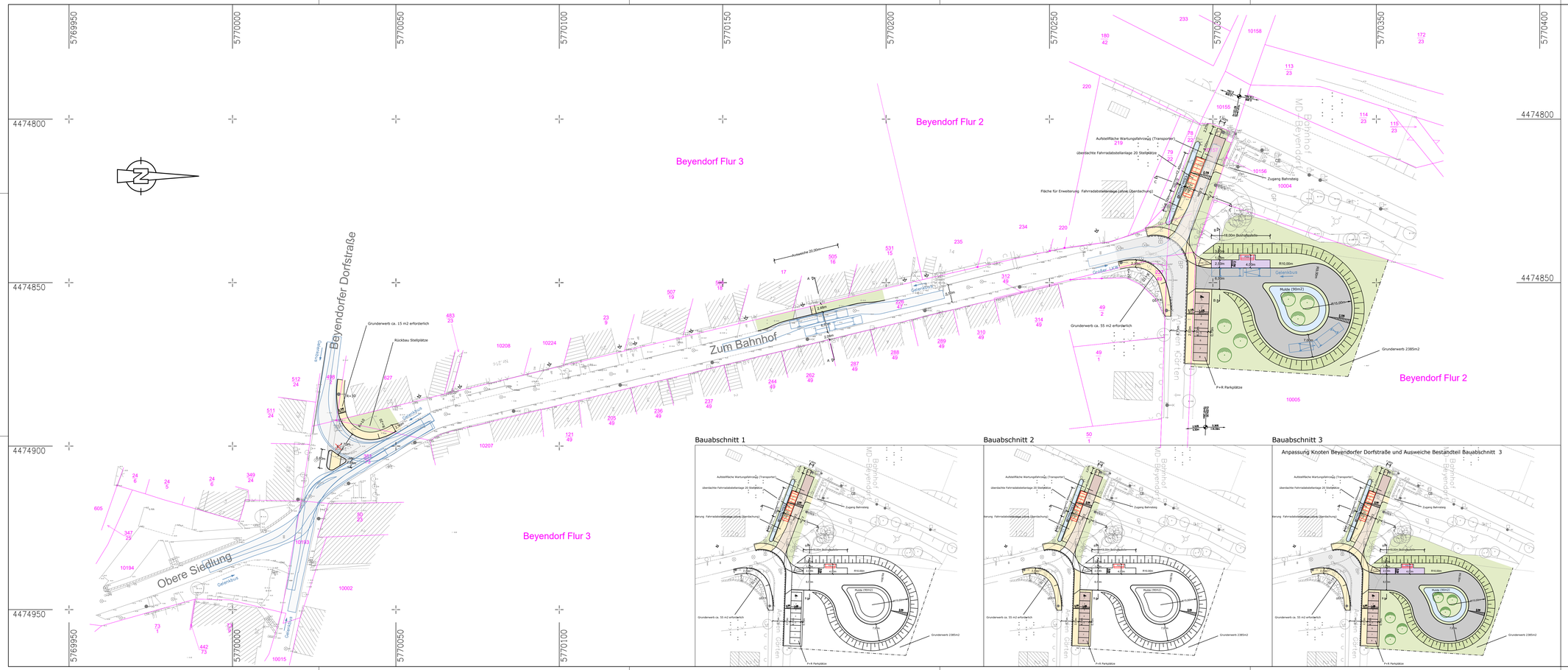

Legende

- Parkflächen
- Dammböschung
- Entwässerungsmulde
- Fahrbahn
- Gehweg
- Haltestelle
- Grundstückszufahrt/Fahrgasse
- Mischverkehrsfläche (Gehweg/LKW-Zufahrt)
- Grünfläche
- abgesenkter Bord
- Mauer
- Abriss von Bäumen, Masten usw.
- Baum Planung
- Flurstücksgrenze
- 153 Flurstücksnummer
- Zufahrt Bestand

Höhensystem: DHHN 2016
Lagestatus: 150

Nr.	Art der Änderung	Datum	Name
5			
4			
3			
2			
1			

Ingenieurbüro Buschmann GmbH
Straßenbau, Straßen - , Gleis- und Tiefbau - Beratung, Planung, Projektsteuerung, Bauüberwachung
Eichenweg 24, 39130 Magdeburg
Tel.: 0391/25 25 24 0
Fax: 0391/25 25 24 25
E-Mail: info@ing-buero-buschmann.de

bearbeitet	E. Buschmann
Bearbeitungsstand	26.08.2022
gezeichnet	plot
Zeichnungs-Nr.	06_21_002-00

Landeshauptstadt Magdeburg

Unterlage: 3
Blatt Nr.: 2
Reg. Nr.:

	Datum	Zeichen
bearbeitet		
gezeichnet		
nach-/geprüft		

ÖPNV Schnittstelle
in Magdeburg Beyendorf

-Vorplanung-

Lageplan
Variante 1b
Maßstab: 1:500

Aufgestellt

Magdeburg , den _____

Blattgröße: 420x1.160mm Zeichnung erstellt mit BricsCAD

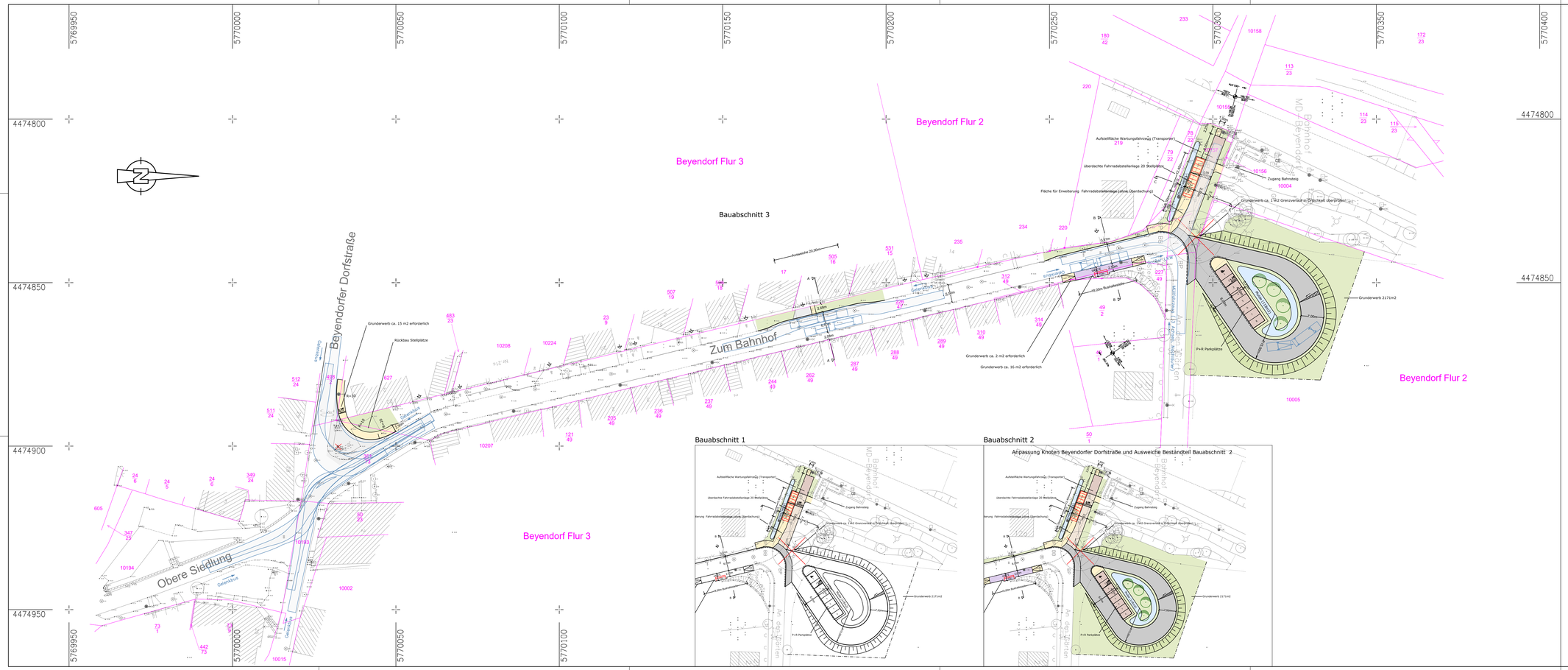

Legende

- Parkflächen
- Dammböschung
- Entwässerungsmulde
- Fahrbahn
- Gehweg
- Haltestelle
- Grundstückszufahrt/Fahrgasse
- Mischverkehrsfläche (Gehweg/LKW-Zufahrt)
- Grünfläche
- abgesenkter Bord
- Mauer
- Abriss von Bäumen, Masten usw.
- Baum Planung
- Flurstücksgrenze
- 153 Flurstücksnummer
- Zufahrt Bestand

Höhensystem: DHHN 2016
Lagestatus: 150

Nr.	Art der Änderung	Datum	Name
5			
4			
3			
2			
1			

Ingenieurbüro Buschmann GmbH
Planung Leitung Bauen – Ener. und Tiefbau – Beratung, Planung, Projektsteuerung, Bauüberwachung
Eichenweg 24, 39130 Magdeburg
Tel.: 0391/25 21 24 0
Fax: 0391/25 21 24 25
E-Mail: info@ing-buero-buschmann.de

bearbeitet	E. Buschmann
Bearbeitungsstand	26.08.2022
gezeichnet	plot
Zeichnungs-Nr.	06_21_003-00

Landeshauptstadt Magdeburg

Unterlage: 3
Blatt Nr.: 3
Reg. Nr.:

	Datum	Zeichen
bearbeitet		
gezeichnet		
nach-/geprüft		

ÖPNV Schnittstelle
in Magdeburg Beyendorf

-Vorplanung-

Lageplan
Variante 2
Maßstab: 1:500

Aufgestellt

Magdeburg , den _____

Blattgröße: 420x1.160mm Zeichnung erstellt mit BricsCAD

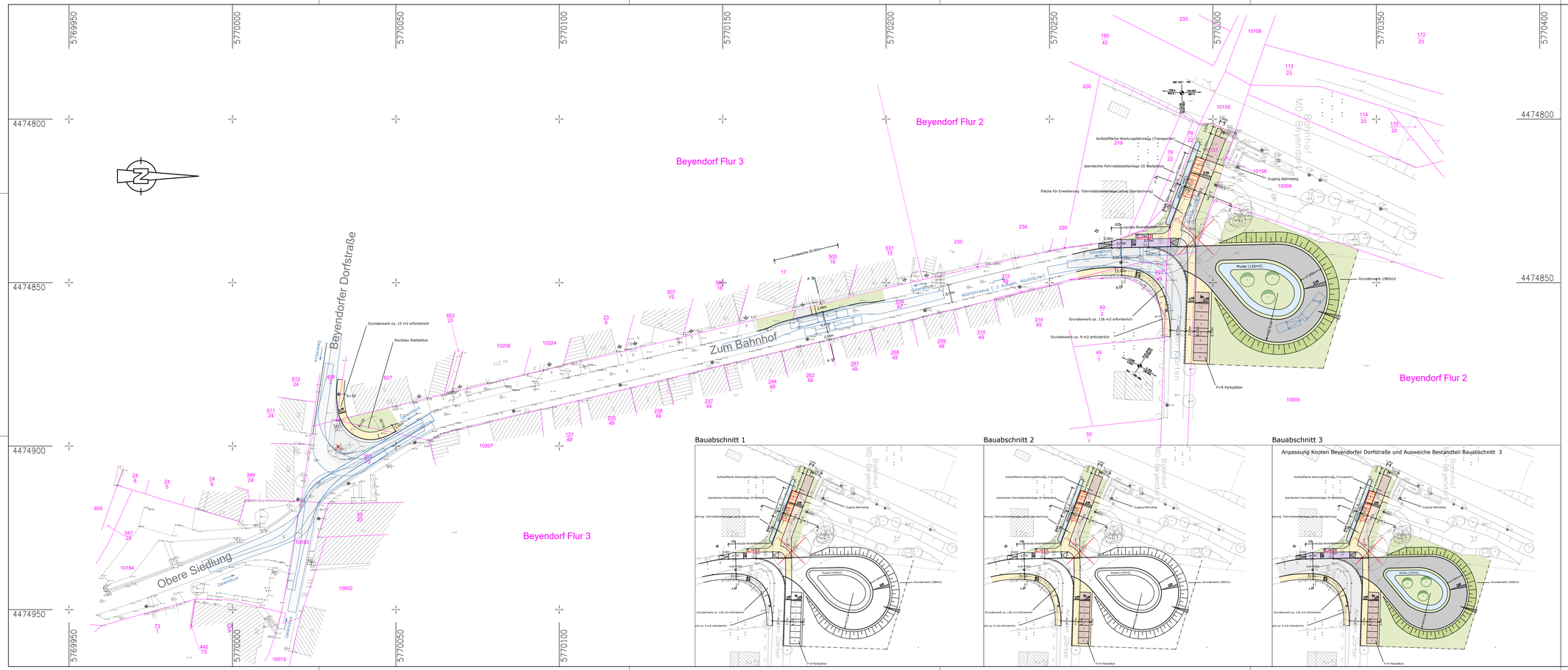

Legende

- Parkflächen
- Dammböschung
- Entwässerungsmulde
- Fahrbahn
- Gehweg
- Haltestelle
- Grundstückszufahrt/Fahrgasse
- Mischverkehrsfläche (Gehweg/LKW-Zufahrt)
- Grünfläche
- abgesenkter Bord
- Mauer
- Abriss von Bäumen, Masten usw.
- Baum Planung
- Flurstücksgrenze
- 153 Flurstücksnummer
- Zufahrt Bestand

Höhensystem: DHHN 2016
Lagestatus: 150

Nr.	Art der Änderung	Datum	Name
5			
4			
3			
2			
1			

Ingenieurbüro Buschmann GmbH
Büro Planung, Bauleitung, Bauüberwachung
Eichenweg 24, 39130 Magdeburg
Tel.: 0391/25 21 24 0
Fax: 0391/25 21 24 25
E-Mail: info@ing-buro-buschmann.de

bearbeitet	E. Buschmann
Bearbeitungsstand	26.08.2022
gezeichnet	plot
Zeichnungs-Nr.	06_21_004-00

Landeshauptstadt Magdeburg

Unterlage: 3
Blatt Nr.: 4
Reg. Nr.:

	Datum	Zeichen
bearbeitet		
gezeichnet		
nach-/geprüft		

ÖPNV Schnittstelle
in Magdeburg Beyendorf

-Vorplanung-

Lageplan
Variante 3
Maßstab: 1:500

Aufgestellt

Magdeburg , den _____

Blattgröße: 420x1.160mm Zeichnung erstellt mit BricsCAD