


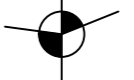



Legende

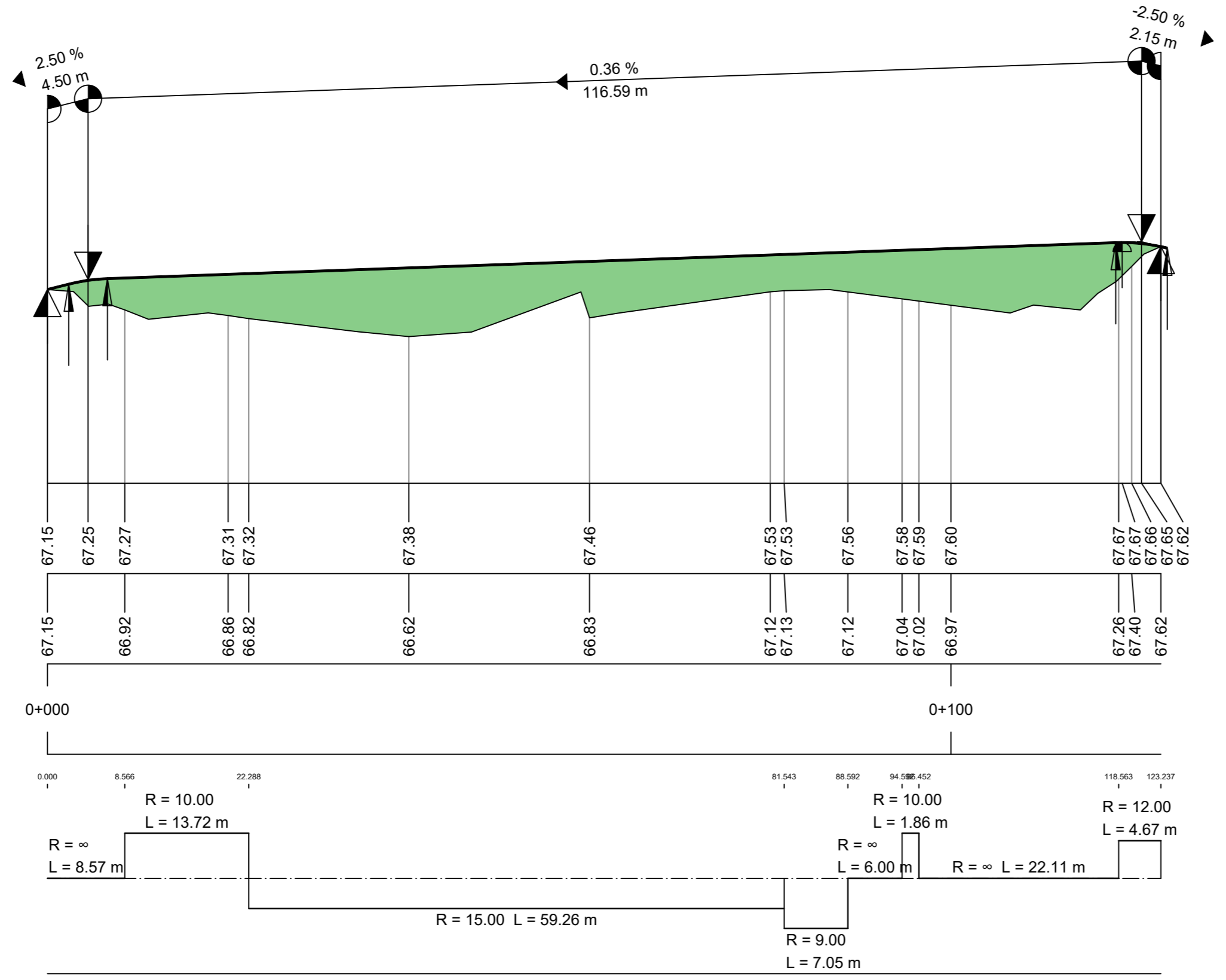
-  Bodenauftrag
-  Gradientenhochpunkt
-  Gradiententiefpunkt
-  Neigungsbrechpunkt

5			
4			
3			
2			
1			
Nr.	Art der Änderung	Datum	Name

Ingenieurbüro Buschmann GmbH <small>Verkehrsplanung, Straßen-, Gleis- und Tiefbau • Beratung, Planung, Projektsteuerung, Bauüberwachung</small> Eichenweg 24, 39120 Magdeburg Tel.: 0391/6 21 34 26 Fax: 0391/6 21 34 25 E-Mail: info@ing-buero-buschmann.de	bearbeitet	E. Buschmann
	Bearbeitungsstand	29.11.2021
	gezeichnet	plot
	Zeichnungs-Nr.	06_21_005-00

 Landeshauptstadt Magdeburg	Unterlage: 4
	Blatt Nr.: 1
	Reg. Nr.:
	Datum
	Zeichen
ÖPNV Schnittstelle in Magdeburg Beyendorf -Vorplanung-	bearbeitet gezeichnet nach-/geprüft
	Übersichtshöhenplan Buswendeschleife Maßstab: 1:500/50
Aufgestellt	
Magdeburg, den _____	

km 0+000.00 hTS = 67.15 m	H = -200.00 m T = 2.14 m km 0+004.50 hTS = 67.26 m	H = -200.00 m T = 2.86 m km 0+121.09 hTS = 67.67 m	km 0+123.24 hTS = 67.62 m
------------------------------	-------------------------------------------------------------	-------------------------------------------------------------	------------------------------



65.000 DHHN	
Gradientenhöhe	M
Geländehöhe	M
Kilometrierung	KM
Krümmung	Rechtskurve Krümmung 1/R: 1cm = R 100 Linkskurve