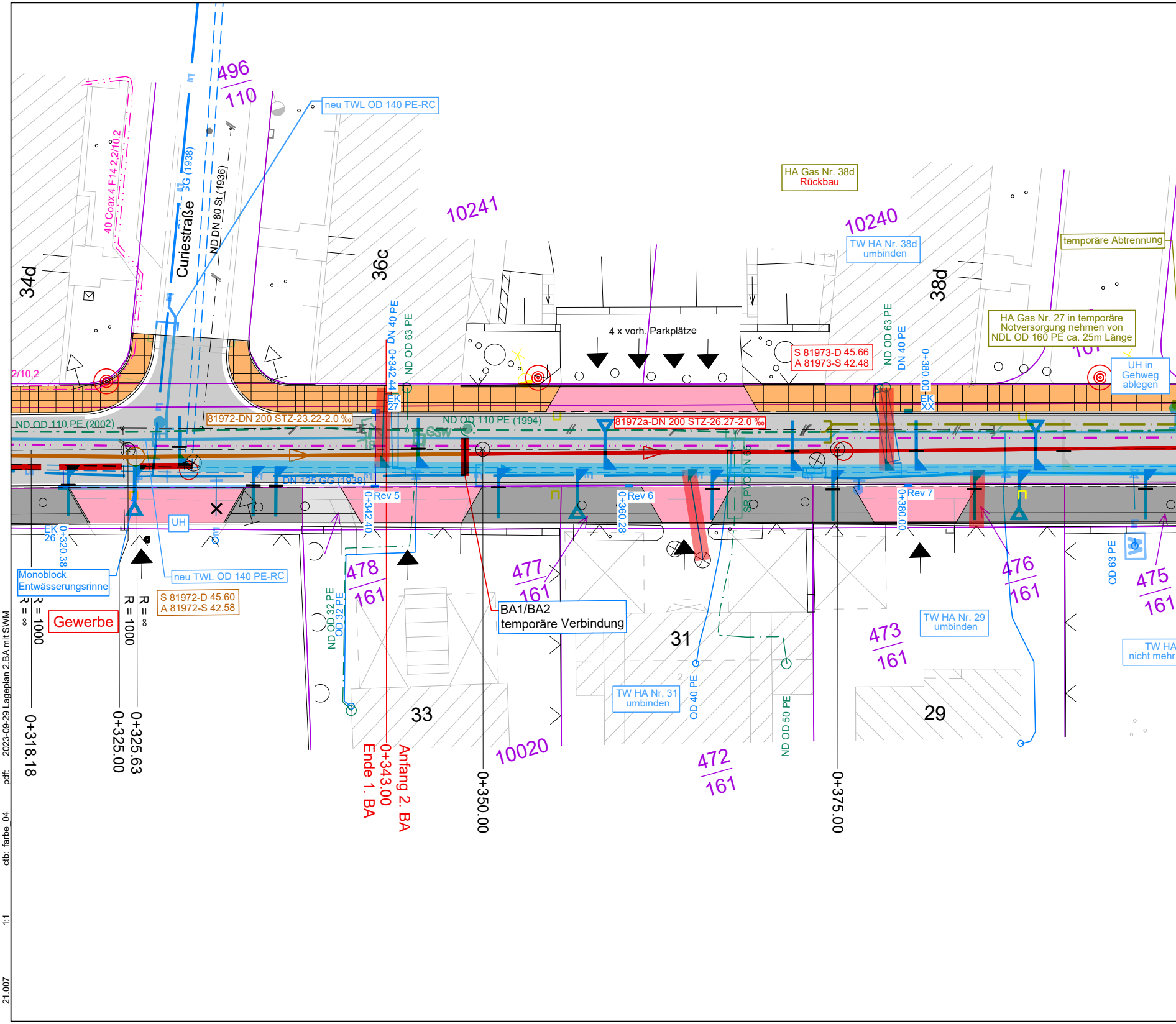
neu TWL OD 140 PE-RC
496
110
Curiestraße
G (1938)
ND DN 80 St (1936)
40 Coax 4 F14 2,2/10,2
34d
36c
10241
10240
HA Gas Nr. 38d
Rückbau
TW HA Nr. 38d
umbinden
38d
temporäre Abtrennung
HA Gas Nr. 27 in temporäre
Notversorgung nehmen von
NDL OD 160 PE ca. 25m Länge
UH in
Gehweg
ablegen
4 x vorh. Parkplätze
S 81973-D 45.66
A 81973-S 42.48
ND OD 63 PE
DN 40 PE
0+380.00
EK
XX
DN 40 PE
0+342.44
ND OD 63 PE
EK
27
2/10,2
81972-DN 200 STZ-23.22-2.0 ‰
ND OD 110 PE (2002)
ND OD 110 PE (1994)
81972a-DN 200 STZ-26.27-2.0 ‰
GSW
DN 125 GG (1938)
SB PVC DN 65
0+342.40
Rev 5
0+360.28
Rev 6
0+380.00
Rev 7
EK
26
0+320.38
UH
Monoblock
Entwässerungsrinne
neu TWL OD 140 PE-RC
S 81972-D 45.60
A 81972-S 42.58
Gewerbe
R = ∞
R = 1000
R = 1000
R = ∞
0+318.18
0+325.00
0+325.63
478
161
ND OD 32 PE
OD 32 PE
33
Ende 1. BA
0+343.00
Anfang 2. BA
477
161
BA1/BA2
temporäre Verbindung
10020
0+350.00
31
TW HA Nr. 31
umbinden
OD 40 PE
472
161
ND OD 50 PE
0+375.00
473
161
TW HA Nr. 29
umbinden
29
476
161
OD 63 PE
475
161
TW HA
nicht mehr

Projekt-Nr.: 21.007

Plt-Maßstab: 1:1

Dateinamen: ctb: farbe_04

dwg: 2023-05-15 Lageplan AP 2. BA
pdf: 2023-09-29 Lageplan 2.BA mit SWM

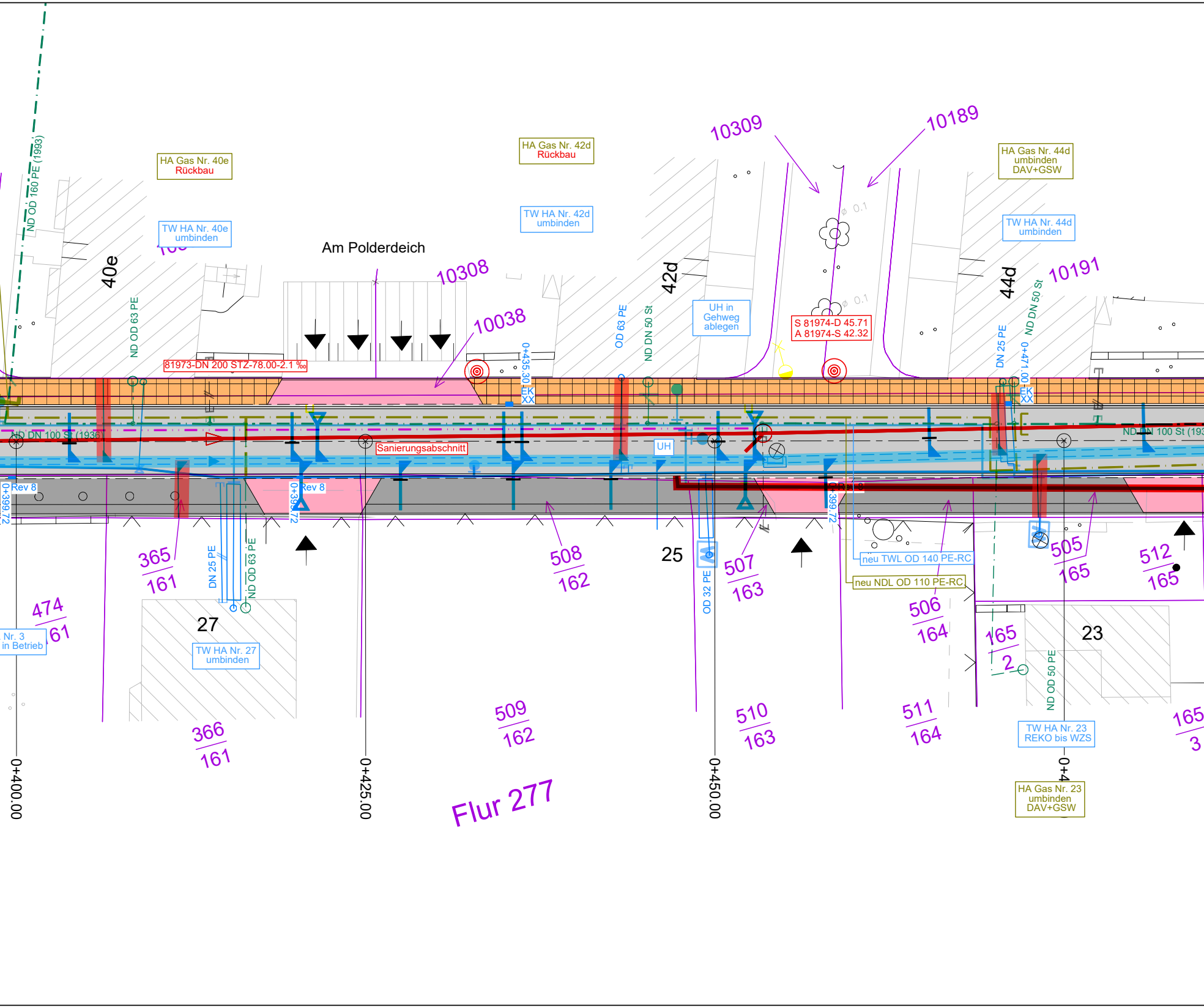
ND OD 160 PE (1993)
HA Gas Nr. 40e
Rückbau
TW HA Nr. 40e
umbinden
40e
Am Polderdeich
HA Gas Nr. 42d
Rückbau
TW HA Nr. 42d
umbinden
10309
10189
HA Gas Nr. 44d
umbinden
DAV+GSW
TW HA Nr. 44d
umbinden
10308
10038
42d
44d
10191
ND OD 63 PE
OD 63 PE
ND DN 50 St
UH in
Gehweg
ablegen
S 81974-D 45.71
A 81974-S 42.32
DN 25 PE
ND DN 50 St
0+471.00
0+435.30
81973-DN 200 STZ-78.00-2.1 ‰
EK
XX
ND DN 100 St (1936)
Sanierungsabschnitt
UH
ND DN 100 St (193
Rev 8
0+399.72
365
161
DN 25 PE
ND OD 63 PE
508
162
25
OD 32 PE
507
163
neu TWL OD 140 PE-RC
neu NDL OD 110 PE-RC
505
165
512
165
474
61
Nr. 3
in Betrieb
27
TW HA Nr. 27
umbinden
506
164
165
2
23
ND OD 50 PE
TW HA Nr. 23
REKO bis WZS
165
3
366
161
509
162
510
163
511
164
0+400.00
0+425.00
0+450.00
0+4
Flur 277
HA Gas Nr. 23
umbinden
DAV+GSW

© GeoBasis-DE / LVermGeo LSA
[ALK / 06/2018]   A18/1-10159/09
Es gelten die Erläuterungen zum Auszug aus dem Liegenschaftskataster des Landesamtes für Vermessung und Geoinformation Sachsen-Anhalt. Differenzen zwischen Liegenschaften und Topographie sind möglich. Sie sind ggf. durch örtliche Vermessungen zu klären.

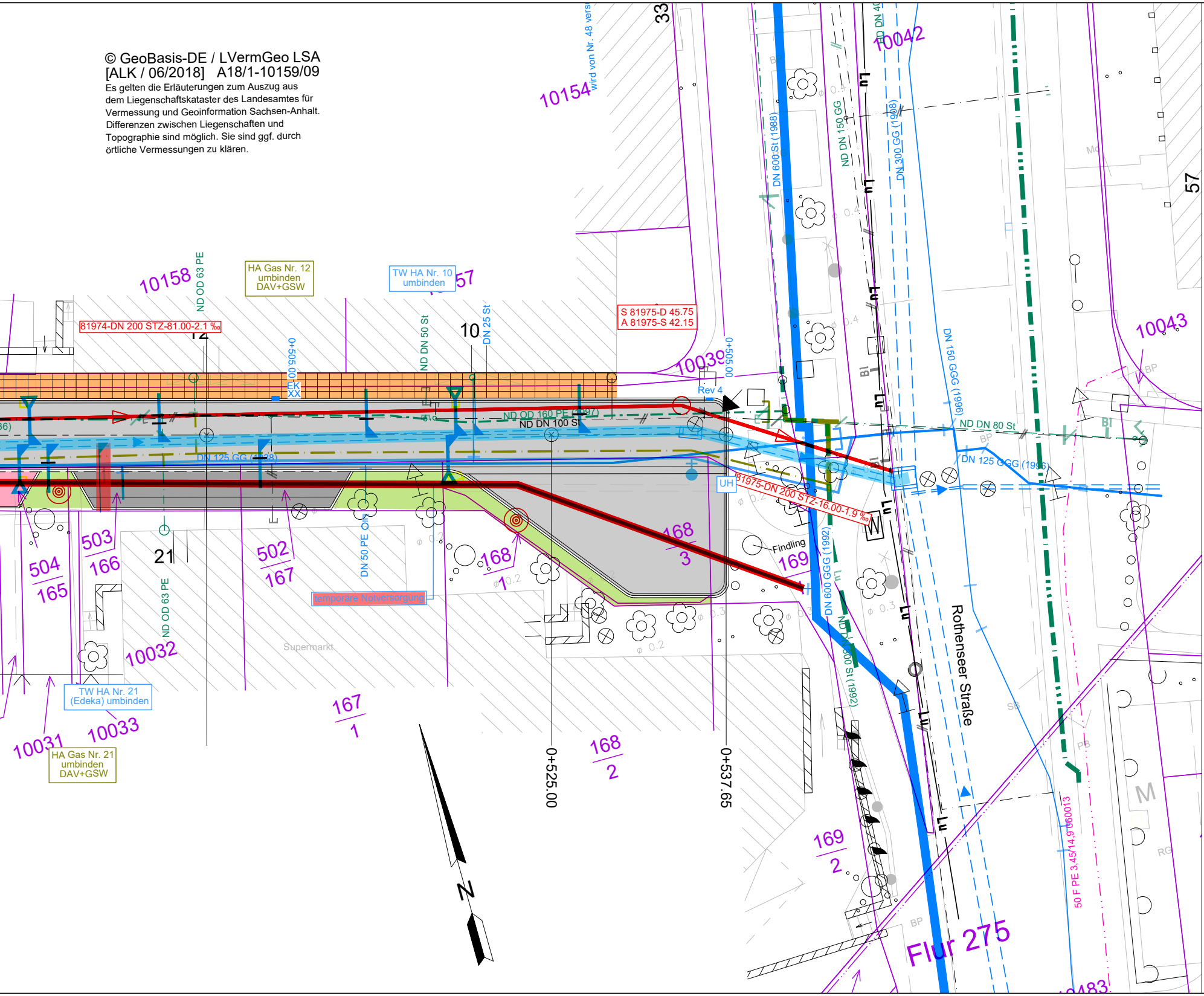
10154
wird von Nr. 48 vers
33
10042
57
10158
ND OD 63 PE
HA Gas Nr. 12
umbinden
DAV+GSW
TW HA Nr. 10
umbinden
57
81974-DN 200 STZ-81.00-2.1 ‰
12
0+505.00
EK
XX
ND DN 50 St
10
DN 25 St
S 81975-D 45.75
A 81975-S 42.15
10039
0+505.00
Rev 4
DN 600 St (1988)
ND DN 150 GG
DN 300 GG (1908)
DN 150 GG (1996)
10043
ND DN 80 St
DN 125 GGG (1996)
ND OD 160 PE (1997)
ND DN 100 St
DN 125 GG (1938)
UH
81975-DN 200 STZ-16.00-1.9 ‰
168
3
Findling
169
DN 600 GGG (1992)
ND DN 600 St (1992)
504
165
503
166
21
502
167
DN 50 PE
168
1
temporäre Notversorgung
ND OD 63 PE
10032
Supermarkt
TW HA Nr. 21
(Edeka) umbinden
10033
10031
HA Gas Nr. 21
umbinden
DAV+GSW
167
1
0+525.00
168
2
0+537.65
N
Rothenseer Straße
169
2
50 F PE 3,45/14,9 060013
Flur 275
483
M
BP
SB
PB
RG
Mo
BI

Zeichenerklärung :

Bestand Ver- und Entsorgungsleitungen

- Schmutzwasser-Kanal
- Regenwasser-Kanal
- Trinkwasser
- Gas
- aB Gas außer Betrieb

Planung

- Planung SW - Kanal (SWM)
- Planung RW - Kanal (SWM)
- Planung TW - Kanal (SWM)
- Planung TW - Kanal Notversorgung (SWM)
- Planung Sanierung RW - Kanal (SWM)
- Planung Gasniederdruckleitung (SWM)
- Planung Infokabel (SWM)

Symbole

- 85 Flurstücksgrenze und Flurstücksnr. (nur zur Information)
- SA / EK Straßenablauf (SA) / Einlaufkasten (EK)
- gepl. Einlaufkasten / Straßenablauf mit Anschlussleitung
- Rückbau vorh. Straßenablauf

Beschriftung Schacht

S7	Schachtnummer
DH 66.55	Deckelhöhe
SH 64.75	Sohlhöhe Schacht
T=1.80m	Schachttiefe
KA 64.75 DN200 ->S6 KE 64.90 DN200 ->S7	Sohlhöhe Ab-/Einlauf mit Dimension u.Schachtnr.

Alle angegebenen Sohlhöhen für Zu- und Abläufe der Schächte beziehen sich auf die Gerinnesohle in Schachtmitte.

Beschriftung Kanal

DN 250 - STZ - 50.00m - 5.00‰

- Gefälle
- Haltungslänge
- Material
- Rohrnennweite

Hinweise

Versorgungsleitungen und deren Grundstücksanschlüsse sind in folgenden Tiefen zu erwarten:

- Trinkwasser:	Tiefe ca. 0.8-1.5 m u. GOK
- Gasleitung:	Tiefe ca. 0.8-1.2 m u. GOK
- Elektro-Kabel:	Tiefe ca. 0.6-1.0 m u. GOK
- Fernmeldekabel:	Tiefe ca. 0.6-1.0 m u. GOK

Freileitungen sind nicht dargestellt.

Gas- und Wasserschieber, Hydranten und Hausanschlussschächte sind im Planungsbereich bei der Bauausführung an die geplanten Höhen anzupassen.

Die hier dargestellten Ver- und Entsorgungsleitungen wurden nachrichtlich aus den Bestandsplänen der zuständigen Ver- und Entsorgungsunternehmen übernommen.
Für die Vollständigkeit und Richtigkeit der Lage und Tiefenlage wird keine Haftung übernommen.
Vor Baubeginn sind unbedingt Trassenbegehungen mit Vertretern der zuständigen Versorgungsunternehmen zur nochmaligen Feststellung des Leitungsbestandes durchzuführen.
Die Lage der Leitungen sind durch Suchschachtungen festzustellen.

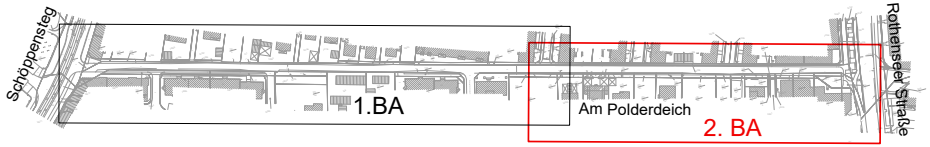
Schöppensteg
1.BA
Am Polderdeich
2. BA
Rothenseer Straße

Landeshauptstadt Magdeburg

Plt-Maßstab: 1 : 1	Höhen-/Lagestatus: HS 160 LS 150	Planinhalt: Lageplan 2.BA mit RW, SW, TWL und Gas
Projekt-Nr.: 21.007	Phase: Ausführungsplanung	

MUT ING

MUTING GmbH
Rothenseer Straße 24
39124 Magdeburg

Tel.: 0391 2561-100
www.muting.de
muting@muting.de

Straßenbauverwaltung:

Tiefbauamt Magdeburg
An der Steinkuhle 6
39128 Magdeburg

Unterlage:
Blatt Nr.:
Reg. Nr.:
Maßstab: 1 : 250

Projekt:

Landeshauptstadt Magdeburg
Am Polderdeich
Straßenbau und Regenwasserableitung

	Datum	Name
bearbeitet		A. Täger
gezeichnet	29.09.2023	S. Höbelt
geprüft		

Aufgestellt:

Magdeburg, den 29.09.2023

Vorabzug