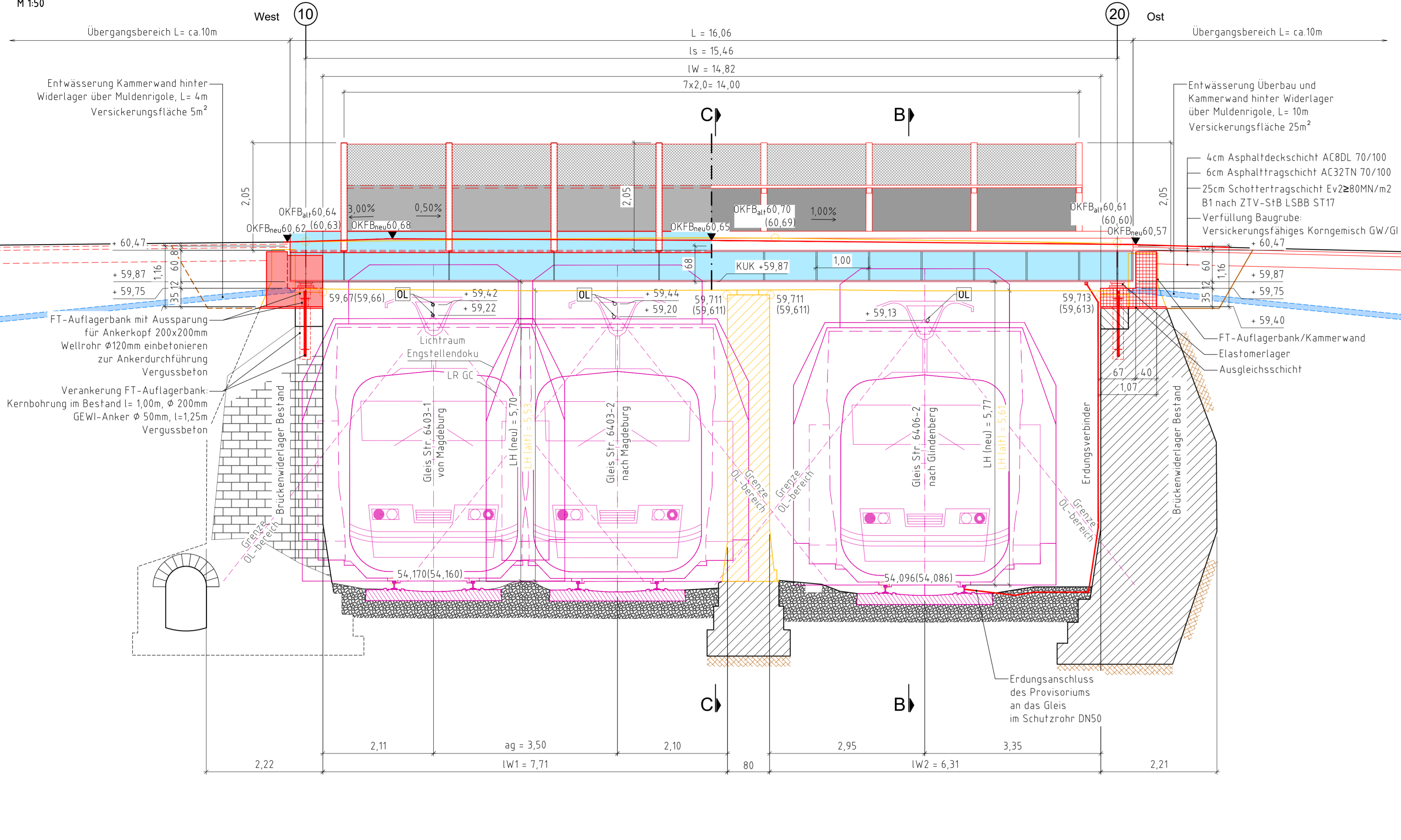
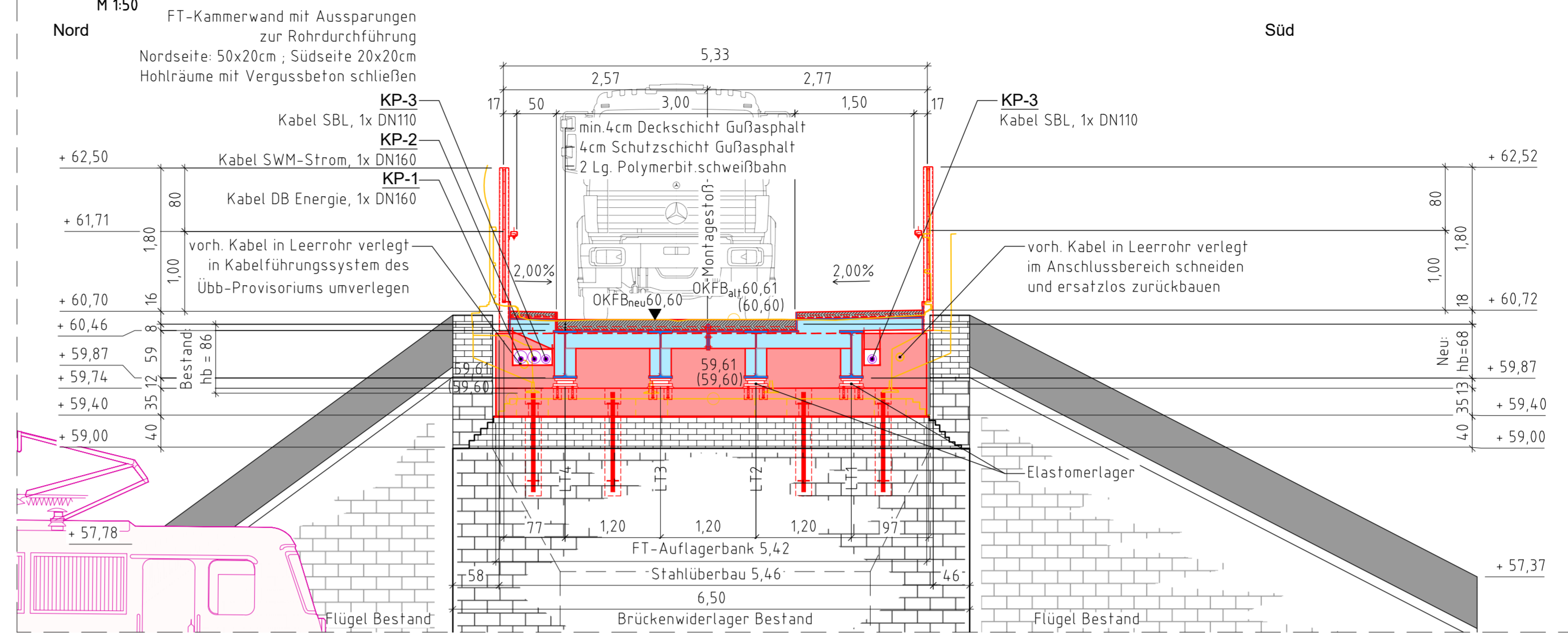


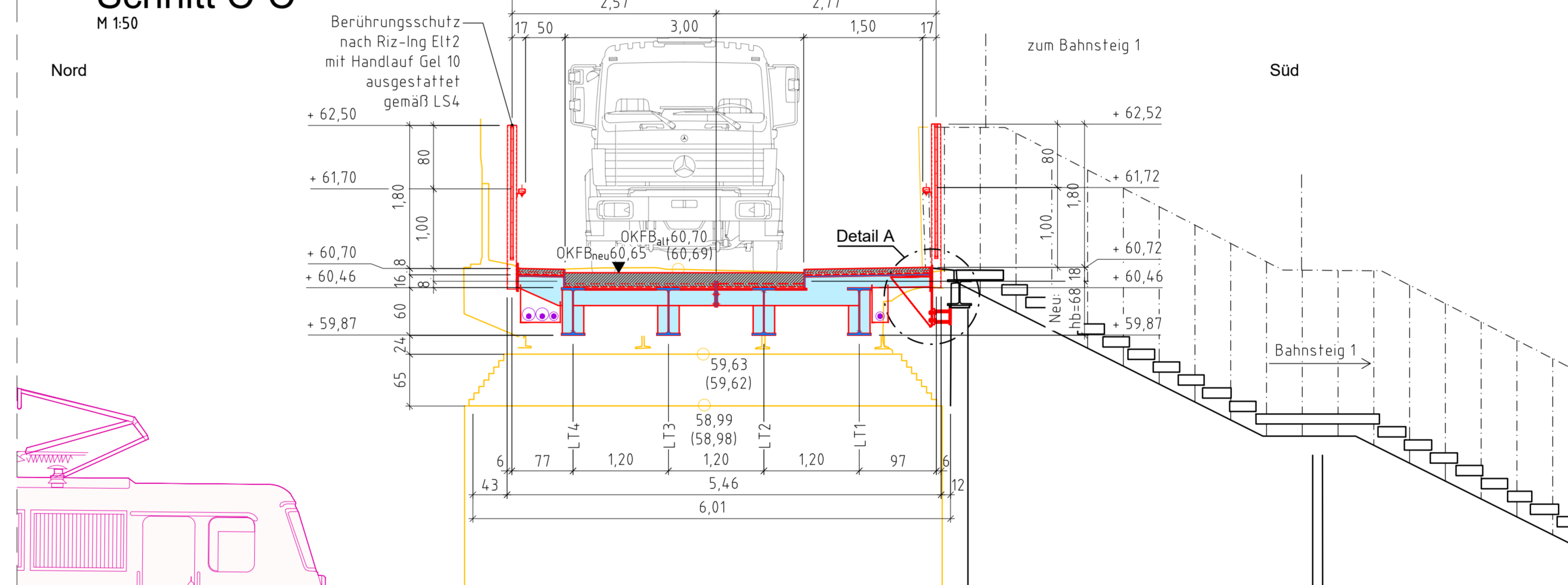
Längsschnitt A-A



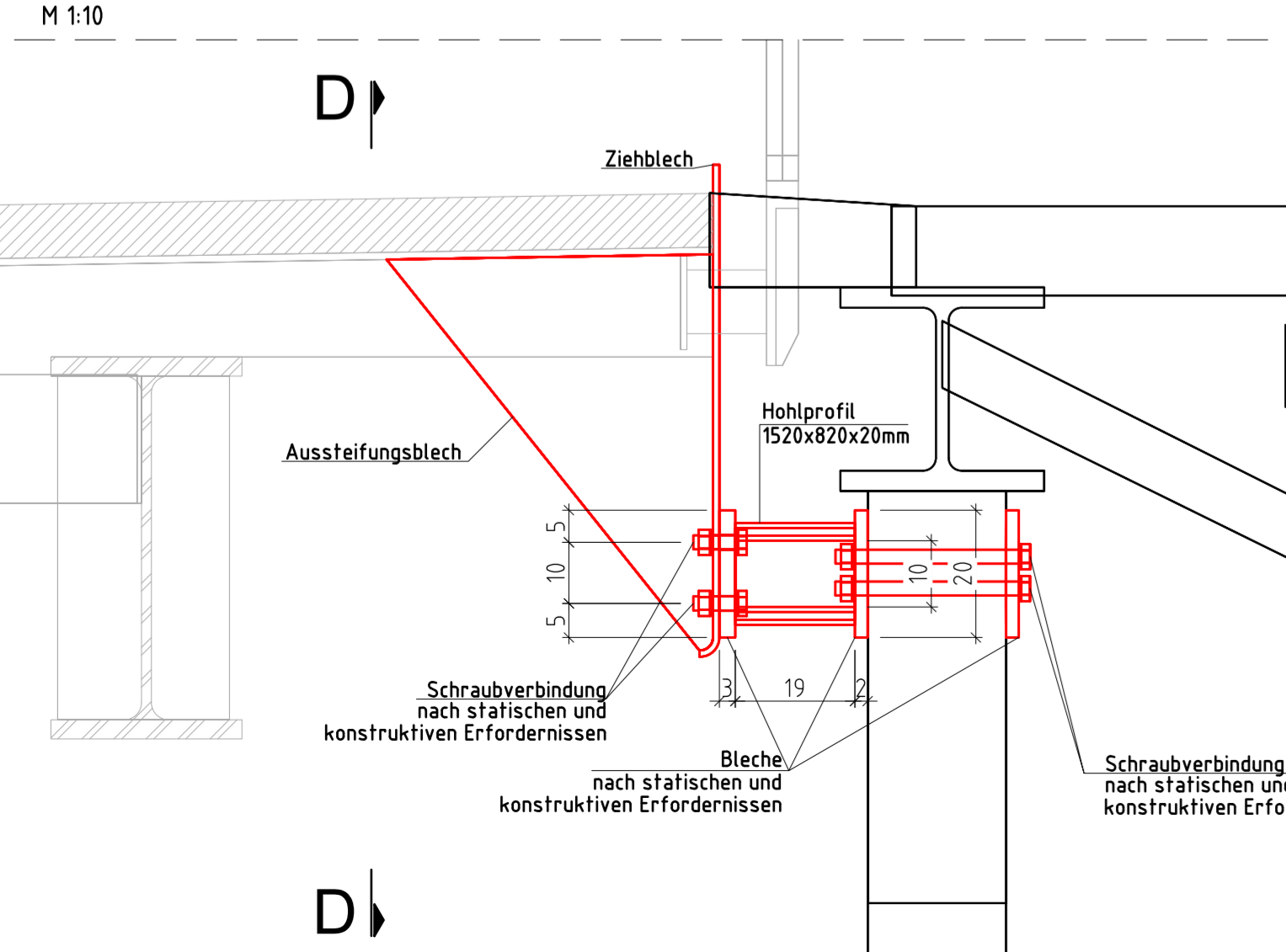
Schnitt B-B



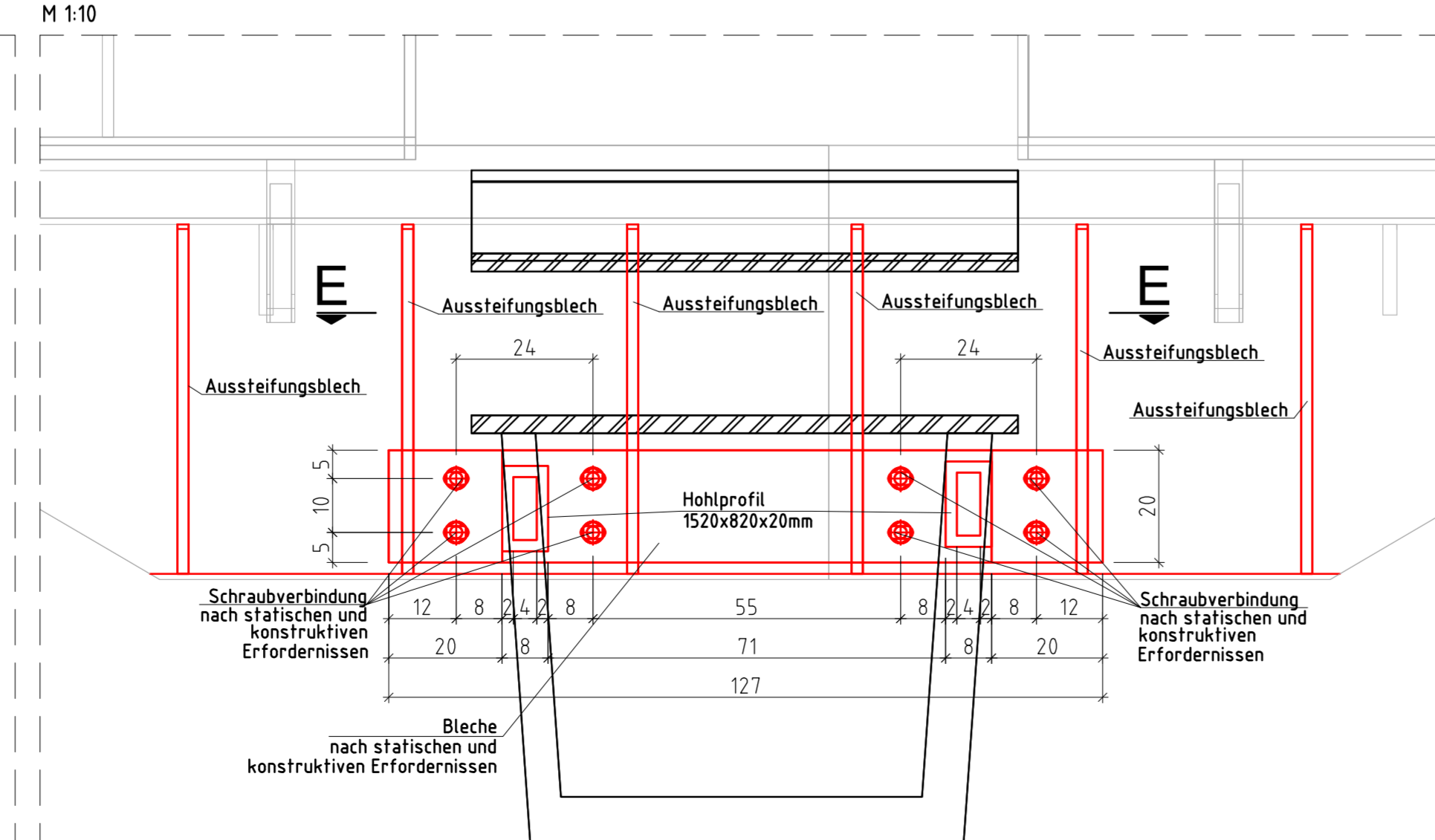
Schnitt C-C



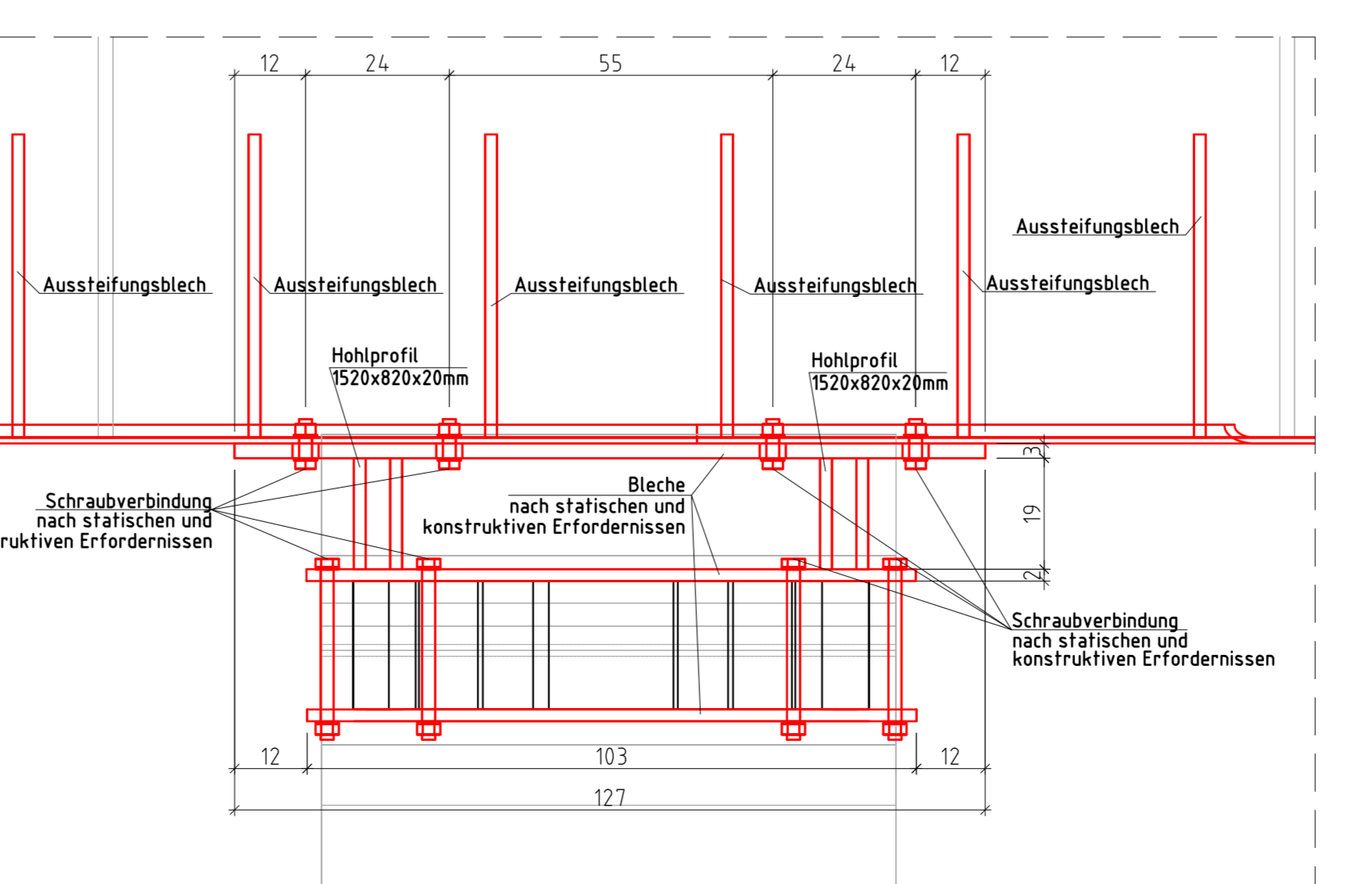
Detail A



Schnitt D-D

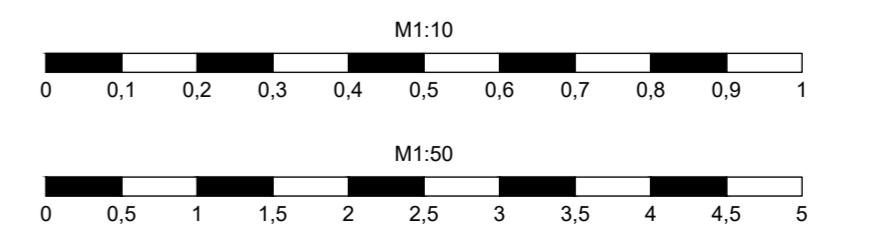


Schnitt E-E



Legende

- LR = Lagerreihe
- LT = Längsträger
- OKFB = Oberkante Fahrban
- KP = Konfliktpunkt
- = Gleisachse
- = Rückbau
- = Neubau




Höhenkonvertierung
 Zur Vereinheitlichung der Planungsbasis der Teilprojekte wurden die gemessenen Höhen in das Höhensystem DHHN92 umgerechnet.
 Höhenangaben im Plan: Umrechnung auf DHHN92
 Klammerwerte: Messung in NHN 1992

Vermessung
 Landeshauptstadt Magdeburg
 FB - Vermessungsamt und Baurecht
 Bestandsvermessung 04/2019

Erdung
 Erdungsanschlüsse des Altwiderlagers nicht ersichtlich.
 Überbau mit Berührungsschutz und Befonfertigteile werden separat geerdet und an das überführte Gleis angeschlossen.

Endgültige Abmessungen nach statischen, konstruktiven und wirtschaftlichen Erfordernissen

Gilt nur für die Ausschreibung!

Entwurfsplanung: Ingenieurbüro GmbH Gentherstraße 28/27 39114 Magdeburg	Auftragnehmer:	Projekt-Nr. 3120012
		Plan-Nr. IB-AU-BÜ-02
11.01.2024 Datum und Unterschrift	Datum und Unterschrift	Datum
		Zeichen
		Bearb.: 11.01.2024 Rafati
		Gez.: 11.01.2024 Geier
		Gepr.: 11.01.2024 Rothig

Landeshauptstadt Magdeburg Tiefbauamt	
Straße: Lüttgen-Salbker-Weg/ Haltepunkt Salbke	Gleichstellung: Plan gleichgestellt gen. Prüfbericht Nr. vom: Datum und Unterschrift
Gemarkung: Magdeburg	Die Übereinstimmung mit der Bauausführung wird bestätigt: Datum und Unterschrift
Bauvorhaben: Brücke Lüttgen-Salbker-Weg über die Gleise der DB Strecken: 6403 km 6,154 6406 km 8,980	Datum und Unterschrift Auftraggeber/Bau
Bauwerk: SÜ Überbauerneuerung (Provisorium)	ASB-Nr. 7672500
Plandarstellung: Bauwerksplan Schnitte, Details Leitungen Dritter an und in Brücken	Vorbereitung der Vergabe Maßstab: 1:50
Aufgestellt 66.42: LH Magdeburg Tiefbauamt, An der Steinkuhle 6, 39128 Magdeburg	Geprüft:
Gesehen SGL 66.41:	Freigabe SGL 66.42:
	genehmigt Abtl. 66.4: