

Landeshauptstadt Magdeburg  
Eigenbetrieb  
Städtischer Abwasserbetrieb Magdeburg



**Mittel- und langfristige Planung zur Erschließung von Straßen  
in der Landeshauptstadt Magdeburg**

**Generalentwässerungskonzept für den Anschluss an die zentrale  
Abwasserentsorgung der Landeshauptstadt Magdeburg**

Magdeburg, Oktober 2002

Straße	abw.-seitiger	abgestimmt	Projekt- nummer	Freistellg. S151 WGL SA	
	Aufschluss (Jahr)	mit TBA/SPA		neu beantragt bis Ende	entspr. gültiger Allgemein- Verfügung
<b>1. Stadtteil Neue Neustadt (06)</b>					
Am Vogelgesang	2008	n		2008	-
<b>2. Stadtteil Kannenstieg (10)</b>					
Klosterfelde	2008	n		2008	12/05
<b>3. Stadtteil Nordwest (18)</b>					
Im Gänseei	2002	TBA			12/02
Garke-Privatweg	2002	TBA			12/02
Lorenzlust über nur wenn Vorflut Str. Am Neustädter Feld	2003	TBA		2004	12/02
Windrosen-Privatweg	2006	TBA		2006	12/02
Gräbberstraße	2004	TBA		2004	12/02
Engel-Privatweg	2004	TBA		2004	12/02
Langenfelder Weg	2007			2007	12/02
An der Steinkuhle (Rest)	2009			2009	12/02
Im Rennegarten	2011			2011	12/02
Im Rennetal					
v. Rob.-Koch Str bis F.-Reuter- Str.	2010			2010	
v. F.-Reuter-Str bis Oliv- Chaussee	2012			2012	12/02
<b>4. Stadtteil Alt-Olvenstedt (20)</b>					
Dorfstraße					
v. Krum. Gasse bis Bauernstr.-1.BA	2002	TBA			12/02
v. Bauernstr. bis Schulzentorstr. - 2.BA	2003	TBA		2003	12/02
v. Agrarstr. bis Krumme Gasse-3.BA	2010	TBA		2010	12/02
Rest ab Schulzentorstr	2009	TBA		2011	12/02
Grüne Gasse					
v. Hirtenstr. bis Hohe Leuchte	2002	TBA	5801152		12/02
Rest ab Hohe Leuchte	2008			2008	12/02
Am Teich	2002				12/02
Nordstraße	2003	TBA		2003	12/02
Ostendorfer Straße					
v. Lübersdorfer Str. bis Agrarstr.	2003-04	TBA	5901309	2004	12/02
Klusweg					
v. St.-Josef-Str.-Blüregasse	2003	TBA		2003	12/02
v. Blüregasse-Werzengrund	2009			2009	
Schulzentorstraße	2003	TBA		2003	12/02
Hohe Leuchte	2003	TBA		2003	12/02
Bauernstraße	2005	TBA		2005	12/02

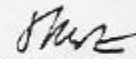
Straße	abw.-seitiger	abgestimmt	Projekt-	Freistellung WGLSA	
	Aufschluss (Jahr)	mit T.B./SPA	nummer	neu beantragt bis Ende	entspr. gültiger Allgemein- Verfügung
Schulzentorstraße	2006	TBA		2006	12/02
Lebersdortler Straße					
v. Ostendortler Str. bis Birkenallee	2004	TBA	5901292	2004	12/02
Hohes Feld	2004	TBA		2004	
Poststraße					
- West	2009	TBA		2009	12/02
- Ost	2010	TBA		2010	12/02
Weizengrund					
v. Oliv. Chaussee bis Tankstelle	2013			2013	12/02
Helmstedter Chaussee					
v. Weizengrund bis Bauernstr.	2005	TBA		2005	12/02
v. Bauernstr. bis Ortsausgang	2008			2008	12/02
Agrarstraße					
v. Hegewiesenweg bis Dorfstr.	2006			2006	12/02
Stephan-Schütze-Platz	2011	TBA		2011	12/02
Am Pfändedorf	2012	TBA		2012	12/02
Stephan-Schütze-Straße	2008	TBA		2008	12/02
Steinbruchweg	2007			2007	12/02
Am Freihof	2010	TBA		2010	12/02
Friedhofsweg	2011	TBA		2011	12/02
Kleine Sternstraße	2013			2013	12/02
Osolfstraße	2012			2012	12/02
Tischlergasse	2011			2011	12/02
Blütengasse	2010			2010	12/02
Friedrich-Aue-Straße	2006			2006	12/02
Wisninger Straße	2007	TBA		2007	12/02
Kurze Gasse <small>zus. mit Dorfstr. 2. BA Umschlag</small>	2003			2003	-
Wellenberg	2007	TBA		2007	-
Schnarsleber Weg	2009	TBA		2009	-
<b>5. Stadtteil Neu-Olvenstedt (22)</b>					
Rohrgrundstraße	2006			2006	-
Parzellenweg					
- Nord	2007			2007	-
- Süd	2007			2007	-
<b>6. Stadtteil Diesdorf (28)</b>					
Genossenschaftsweg	2006		5901250	2006	12/01
Domersleber Weg	2003		5901327	2003	12/02
Schleibnitzer Weg	2004		5901325	2004	12/02
Druxberger Weg	2005			2005	12/02
Hohlweg	2009			2009	12/02
Welleiner Weg 1-2	2008			2008	12/02

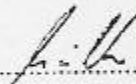
Straße	abw.-seitiger	abgestimmt	Projekt-	Preisrelig S151-WG LSA	
	Aufschluss (Jahr)	mit TBA/SPA	nummer	neu beantragt bis Ende	entspr. gültiger Allgemein- Verfügung
Döllweg bis Neundorfer Weg	2006			2006	12/02
Dehmbergstraße	2005			2005	-
Döllweg v. Neundorf-Höhlweg	2007			2007	12/02
<b>7. Stadtteil Ottersleben (32)</b>					
Rebhühnweg	2011			2011	12/02
Buschbreite	2010			2010	12/02
Camersdorfer Straße	2001 2002	TBA SPA			12/02
Stemmerer Straße	2001 2002				-
Königstr.-Seitenweg	2002				-
Appendorfer Str.	2009			2009	-
An der Halb. Chaussee	2002	TBA			-
<b>8. Stadtteil Reform (38)</b>					
Hoffnung-Privatweg	2006			2006	12/02
<b>9. Stadtteil Westerhüsen (50)</b>					
Am Spionskopf	2012			2012	12/02
Im Sauerfeld	2006	evtl. früher, abh. vom Erschließungsvertrag		2006	12/02
Weisleber Straße	2006	evtl. früher, abh. vom Erschließungsvertrag		2006	12/02
Arnold-Knoblauch-Straße					
-Nord bis Netzfeld	2007			2007	12/02
-Süd bis Netzfeld	2009			2009	12/02
Netzfeld	2008			2008	12/02
Langenweddinger Straße	2011			2011	12/02
An den Sohlener Bergen	2010			2010	12/02
Schleifweg		Feldweg keine Erschl			12/02
Sohlener Straße	2005			2005	-
<b>10. Stadtgebiet Puppendorf (542)</b>					
An der Lake	2008			2008	12/02
Furtlake-Privatweg	2011			2011	12/02
Anger-Privatweg	2007			2007	12/02
Berliner Chaussee 175-183	2009			2009	12/02
Siedefeld-Privatweg	2010			2010	12/02
Waldluftweg	2011			2011	12/02
Wiesenweg	2009			2009	12/02
Ziegelei-Privatweg bis DB	2003	abh.vom Straßenbau		2005	12/02
Kl. Steinwiese, Gartenweg 2	2003	abh.vom Straßenbau		2005	

Straße	abw.-seitiger	abgestimmt	Projekt-	Freistellung 151-WG LSA	
	Aufschluss (Jahr)	mit TBA/SPA	nummer	neu beantragt bis Ende	entspr. gültiger Allgemein- Verfügung
Kl. Steinwiese, Gartenweg 3	2003	abh. vom Straßenbau		2005	12/02
Hoherfeld-Privatweg	2004			2004	12/02
1. Teich-Privatweg	2004			2004	12/02
2. Teich-Privatweg	2004			2004	12/02
Feierabend-Privatweg	2013			2013	12/02
Sülzwiesen-Privatweg <i>(erforderlich, da Vorfluter)</i>	2012	Kleingartenanlage		2012	12/02
Morgenrot-Privatweg	2013	Kleingartenanlage		2013	12/02
Steinlaken-Privatweg	2013	Kleingartenanlage		2013	12/02
Sülzlaken-Privatweg	2013			2013	12/02
Frischauf-Privatweg	2013			2013	12/02
Kulk-Privatweg	2013			2013	12/02
Schwanen-Privatweg	2012			2012	12/02
Binsenbreite-Privatweg	2010			2010	12/02
Gübser Weg, Ost					
v. Schwarzkopfweg bis Hoherfeld-Privatweg	2002-03			2003	12/02
v. Hoherfeld-PW bis Ende	2002-03			2003	
Puppendorfer Weg					
bis Schwanengraben	2006			2006	12/02
Puppendorfer Privatweg					
ab Schwanengraben	2007			2007	12/02
Kurzschlag-Privatweg	2006			2006	12/02
Am Hammeiberg	2010			2010	12/01
<b>11. Stadtgebiet Neugrüneberg (543)</b>					
Lauben-Privatweg	2008			2008	12/02
Lerchenhain-Privatweg	2009			2009	12/02
Röhlaken-Privatweg	2010			2010	12/02
Gübser Damm	2003			2003	12/02
Ranieser Weg	2006			2006	12/02
Ladeburger Weg	2007			2007	12/02
Zeddenicker Weg	2004			2004	12/02
Wahlitzer Weg	2003			2003	12/02
Dornburger Weg	2005			2005	12/02
Pretziener Weg	2007			2007	12/02
Leitzkauer Weg	2008			2008	12/02
Falkenweg	2008			2008	12/02
Habichtweg	2008			2008	12/02
Sperberweg	2008			2008	12/02
Hevneckes Garten	2005			2005	12/02
Zur Pappel	2006			2006	12/02
Schwarzkopfweg					
zw. Gübser Weg u. Gübser Damm	2002-2003			2003	12/02
zw. Gübser Damm u. Graben Neugrüneberg	2003			2003	12/02
zw. Vehlitzer Str. u. Kopfendenweg	2004			2004	12/02
Kopfendenweg	2008			2008	12/02

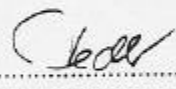
Straße	abw.-seitiger	abgestimmt	Projekt-	Freistellg §151 WGG/LSA	
	Aufschluss (Jahr)	mit TBA/SPA	nummer	neu beantragt bis Ende	entspr. gültiger Allgemein- Verfügung
Am Mühlberg	2005			2005	12/02
<b>12. Stadtteil Prester (58)</b>					
Zipkeleber Weg	2004			2004	12/02
Braunsfelde	2009			2009	12/02
Eigene Scholle	2006			2006	12/02
Menzer Str.					
zw. Steindamm u. Klusdamm	2007/2008			2008	12/02


Erarbeitet:   
**Hofmann**  
 SG-Ltrn. Strategie /  
 Grundsatzplanung

Abgestimmt mit:   
**Sturz**  
 SG-Ltrn. Projektmanagement

  
**E. Müller**  
 SG-Ltrn. Kundenberatung/  
 Anschlusswesen

Befürwortet:   
**Schulz**  
 Abt.-Ltr. techn. Management

Befürwortet:   
**Fedler**  
 Abt.-Ltrn. kaufm. Management

Bestätigt:   
**Vinzelberg**  
 Betriebsleiter